



04001970503040020



ΕΦΗΜΕΡΙΣ ΤΗΣ ΚΥΒΕΡΝΗΣΕΩΣ

ΤΗΣ ΕΛΛΗΝΙΚΗΣ ΔΗΜΟΚΡΑΤΙΑΣ

ΤΕΥΧΟΣ ΤΕΤΑΡΤΟ

Αρ. Φύλλου 197

5 Μαρτίου 2004

ΠΕΡΙΕΧΟΜΕΝΑ

ΑΠΟΦΑΣΕΙΣ

Επανεγκριση ακυρωθέντος σχεδίου στην περιοχή Λυκότρυπα Δήμου Αχαρνών	1
Τροποποίηση του εγκεκριμένου ρυμοτομικού σχεδίου Δήμου Αργυρούπολης (Ν. Αττικής) και κατάργηση και επιβολή προκηπίου	2

ΑΠΟΦΑΣΕΙΣ

Αριθ. 9730	(1)
Επανεγκριση ακυρωθέντος σχεδίου στην περιοχή Λυκότρυπα Δήμου Αχαρνών.	

Η ΥΦΥΠΟΥΡΓΟΣ ΠΕΡΙΒΑΛΛΟΝΤΟΣ, ΧΩΡΟΤΑΞΙΑΣ ΚΑΙ ΔΗΜΟΣΙΩΝ ΕΡΓΩΝ

Έχοντας υπόψη:

1. Τις διατάξεις των άρθρων 152 (παρ.1, 2 και 10), 154 και 160 (παρ. 1) του από 14.7.1999 Π.Δ/τος «Κώδικας Βασικής Πολεοδομικής Νομοθεσίας» (Δ' 580).

2. Τις διατάξεις της παρ. 3 εδαφ. α και αα του άρθρου 29 του Ν. 2831/2000 (Α' 140), όπως αντικαταστάθηκε με την παρ. 1 του άρθρου 10 του Ν. 3044/2000 «Μεταφορά Συντελεστή Δόμησης και ρυθμίσεις άλλων θεμάτων της αρμοδιότητας του Υπουργείου Περιβάλλοντος, Χωροταξίας και Δημοσίων Έργων» (Α' 197).

3. Τις διατάξεις του άρθρου 29Α του Ν. 1558/1985, «Κυβέρνηση και Κυβερνητικά Όργανα» (Α' 137) που προστέθηκε με το άρθρο 27 του Ν. 2081/1992(Α' 154) και τροποποιήθηκε με την παρ.2α του άρθρου 1 του Ν. 2469/1997 (Α' 38).

4. Την Υ6/31.10.2001 απόφαση του Πρωθυπουργού και της Υπουργού Περιβάλλοντος, Χωροταξίας και Δημοσίων Έργων «Ανάθεση αρμοδιοτήτων Υπουργού Περιβάλλοντος, Χωροταξίας και Δημοσίων Έργων στους Υφυπουργούς Περιβάλλοντος Χωροταξίας και Δημοσίων Έργων» (Β' 1484).

5. Τις διατάξεις του Ν. 3164/03 (ΦΕΚ. 176Α') και ειδικότερα το άρθρο 31 αυτού.

6. Την εγκύκλιο 27 με αρ. πρωτ. 43178/4.11.2003.

7. Την 632/12.2.80 πράξη ΣτΕ.

8. Την 1126/11.12.2003 απόφαση Δήμου Αχαρνών.

9. Την 19/4.2.2004 γνωμοδότηση του Κεντρικού Συμβουλίου Χωροταξίας, Οικισμού και Περιβάλλοντος.

10. Το γεγονός ότι από τις κανονιστικές διατάξεις αυτής της απόφασης δεν προκαλείται δαπάνη σε βάρος του κρατικού προϋπολογισμού και του προϋπολογισμού του οικείου ΟΤΑ, αποφασίζουμε:

Άρθρο 1

Επανεγκρίνεται το ρυμοτομικό σχέδιο της περιοχής «Λυκότρυπα» Δήμου Αχαρνών που εγκρίθηκε αρχικά με το από 12.7.1977 π.δ/γμα (Δ' 284) και αναθεωρήθηκε-τροποποιήθηκε με τα από 19.12.1981 (Δ' 73), 11.3.83 (Δ' 182), 17.10.84 (Δ' 12), 5.8.97 (Δ' 840), 14.8.98 (Δ' 801), 1.9.93 (Δ' 739) και 11.12.1995 (Δ' 1190) Π.Δ/τα, τις . 17559/5.5.2003 (Δ' 835), 16346/1215/1979 (Δ' 399) Υπουργικές Αποφάσεις, την 1879/Φ.Τροπ./2001 (Δ' 537) απόφαση του Περιφερειάρχη Αττικής και τις 12247/π.308/25.4.94 (Δ' 475), 3145/354/96 (Δ' 641) Νομαρχιακές Αποφάσεις και το ΦΕΚ Δ' 80/95 (διόρθωση σφάλματος), όπως φαίνεται στα σχετικά 4 πρωτότυπα διαγράμματα σε κλίμακα 1:1000 που θεωρήθηκαν από τον Προϊστάμενο της Δ/σης Τοπογραφικών Εφαρμογών με την 9739/2004 πράξη του και που αντίτυπά τους σε φωτοσμίκυνση δημοσιεύονται με την παρούσα απόφαση.

Άρθρο 2

Στη περιοχή της οποίας το ρυμοτομικό σχέδιο επανεγκρίνεται σύμφωνα με το προηγούμενο άρθρο, εφαρμόζονται οι όροι και περιορισμοί δόμησης που καθορίστηκαν με το από 12.7.1977 αρχικό Π. Διάταγμα (Δ' 284) καθώς και οι διατάξεις του Γενικού Οικοδομικού Κανονισμού.

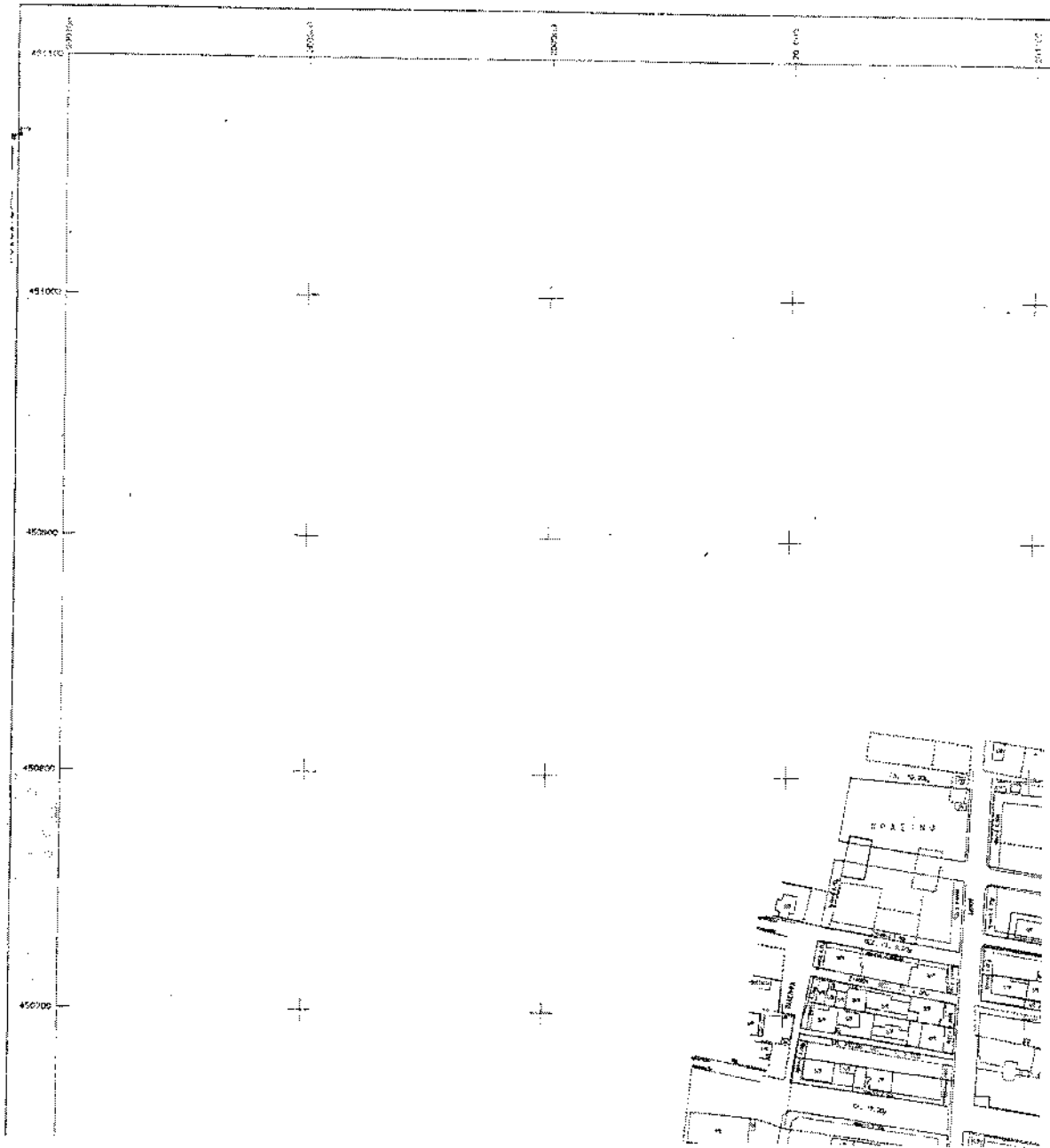
Άρθρο 3

Η ισχύς της παρούσας απόφασης αρχίζει από την δημοσίευσή της στην Εφημερίδα της Κυβερνήσεως.

Η απόφαση αυτή να δημοσιευθεί στην Εφημερίδα της Κυβερνήσεως.

Αθήνα, 1 Μαρτίου 2004

Η ΥΦΥΠΟΥΡΓΟΣ
ΡΟΔΟΥΛΑ ΖΗΣΗ





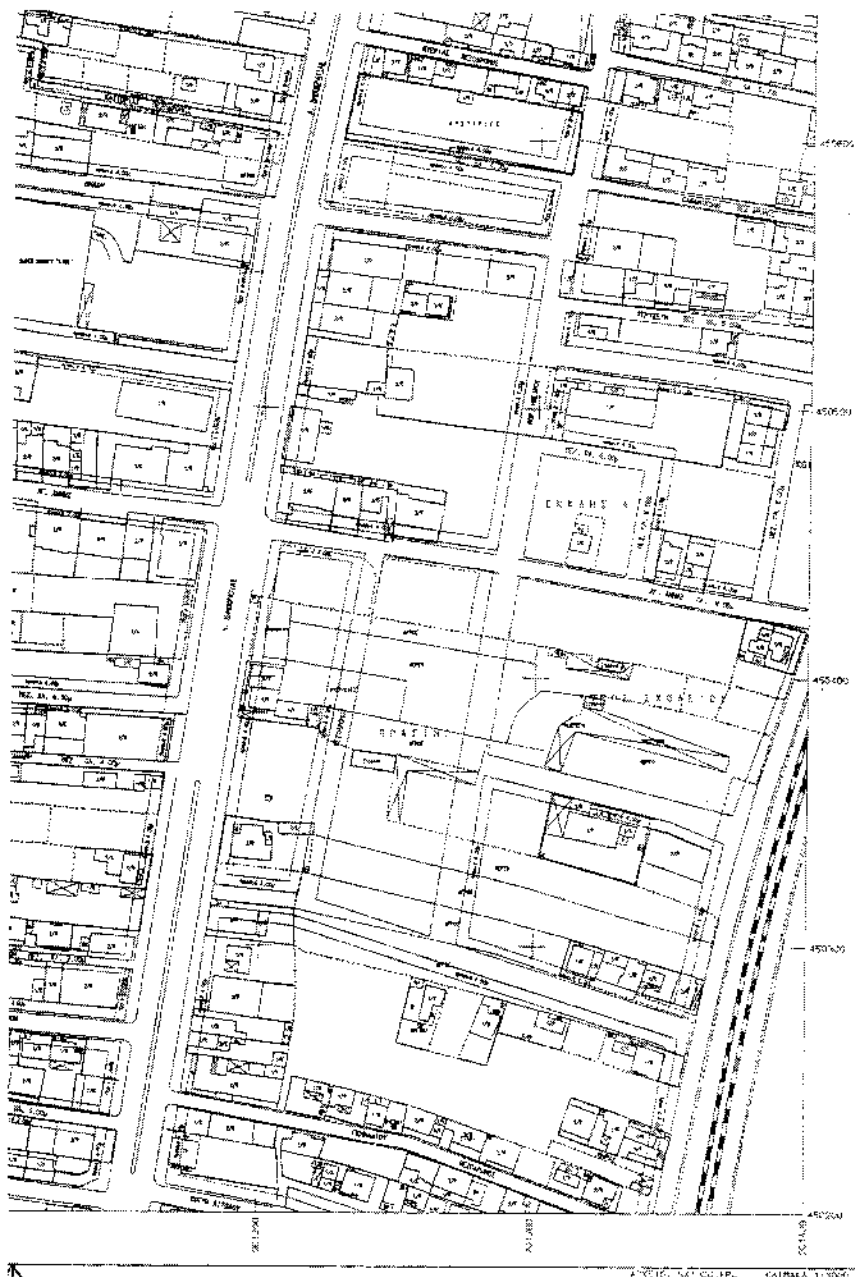
ΟΡΟΙ ΔΟΜΗΣΗΣ

Κατά κανόνα
 Πρόσοδο 74.000
 Εμβαδόν 9000α
 Καλύψη 50%
 Αρ. ορόφων & Υψος κατά Γ.Κ.
 Συντελεστής Δόμησης

Κατά Παρέκλιση
 Πρόσοδο 9.000
 Εμβαδόν 150.000

ΥΠΟΥΡΓΕΙΟ
 ΕΠΙΧΕΙΡΗΣΙΑΣ ΧΡΗΣΤΑΕΙΑΣ & ΔΗΜ. ΕΡΓΩΝ





ΥΠΟΥΡΓΕΙΟ
ΠΕΡΙΒΛΙΤΤΗΣ ΧΩΡΟΤΑΞΙΑΣ & ΔΗΜ. ΕΡΓΩΝ
ΓΕΩΜΕΤΡΙΚΟ ΣΧΕΔΙΟ ΕΠΙΣΤΡΟΦΗΣ
ΠΡΟΣΩΡΙΝΗΣ ΔΙΑΧΕΙΡΙΣΗΣ
ΕΠΙΣΤΡΟΦΗΣ ΚΑΙ ΔΙΑΡΘΡΩΣΗΣ ΑΝΕΠΙΧΕΙΡΗΤΩΝ
ΑΚΙΜΩΝ ΑΚΙΜΩΝΩΝ

Σχ. 4
Φ. 100 1245 100

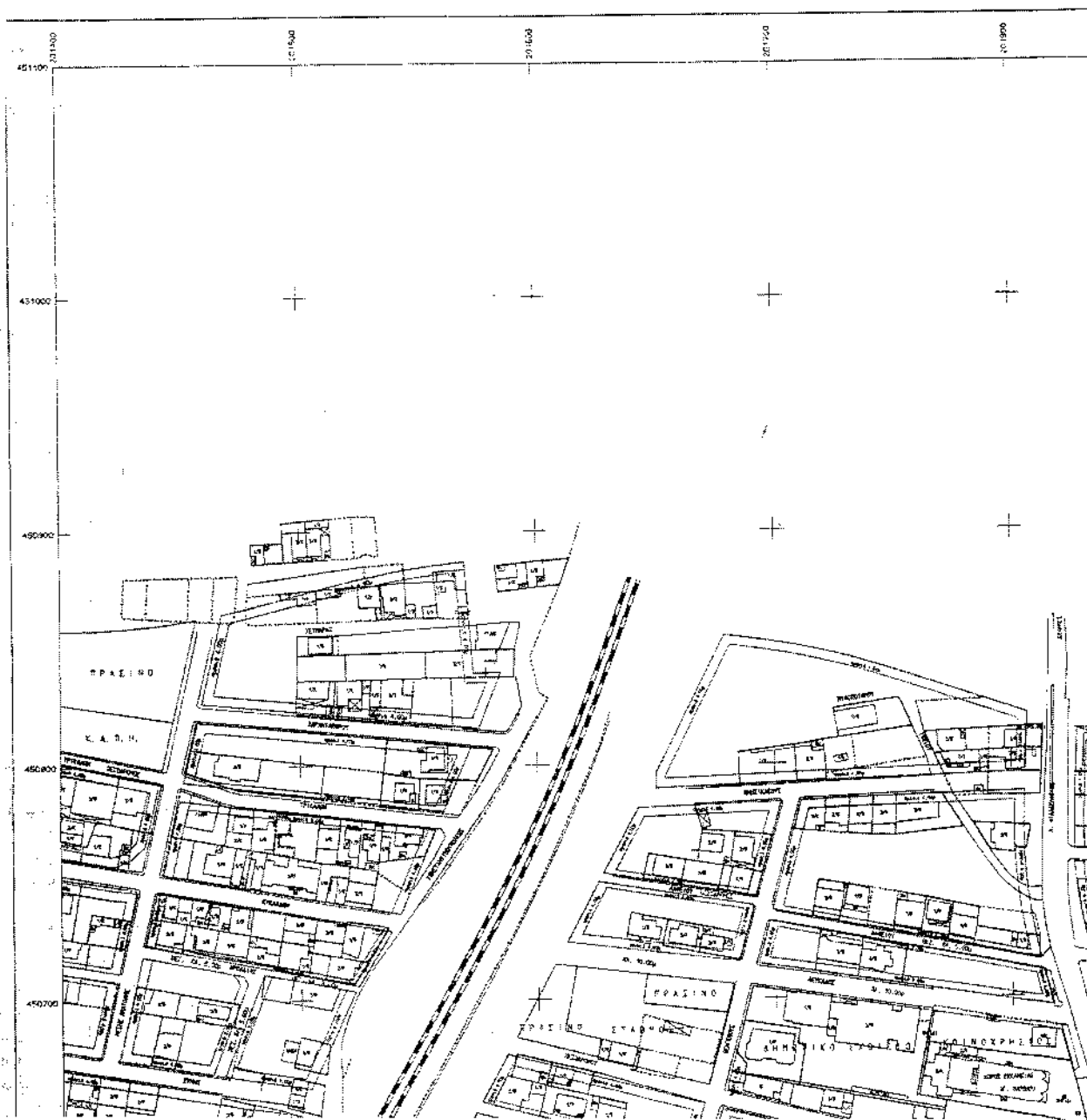
ΔΗΜΟΣ ΑΧΑΡΝΩΝ
ΚΑΤΩ ΑΧΑΡΝΕΣ
(ΑΥΚΟΤΡΥΠΑ - ΓΕΡΟΣΟΥΝΟ)


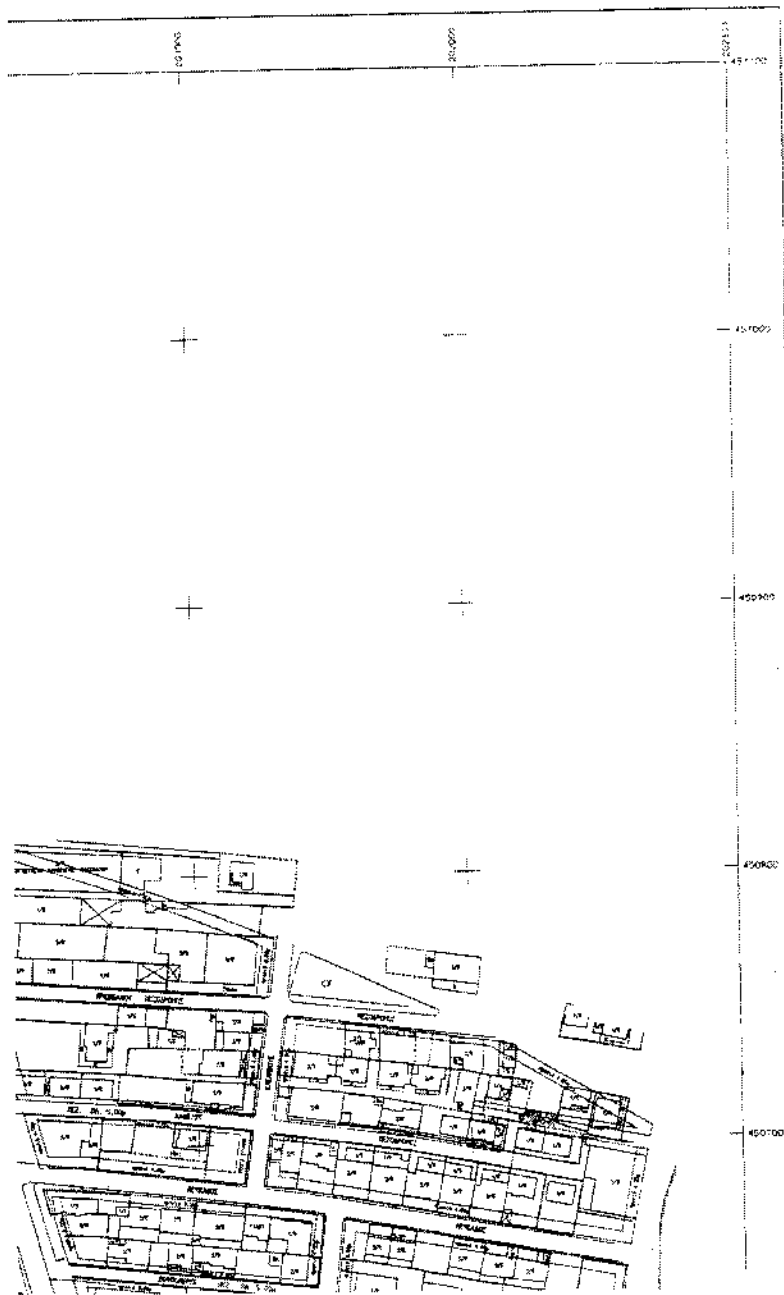
ΡΥΘΜΟΤΟΜΙΚΟ ΣΧΕΔΙΟ ΕΠΙΣΤΡΟΦΗΣ

ΣΥΝΤΑΞΗ
Α/ΜΝΗ ΕΡΕΥΡΑΣΤΙΑΣ
ΔΗΜΟΥ ΑΧΑΡΝΩΝ

Ο ΣΥΝΤΑΞΑΣ

ΒΕΡΟΥΚΙ



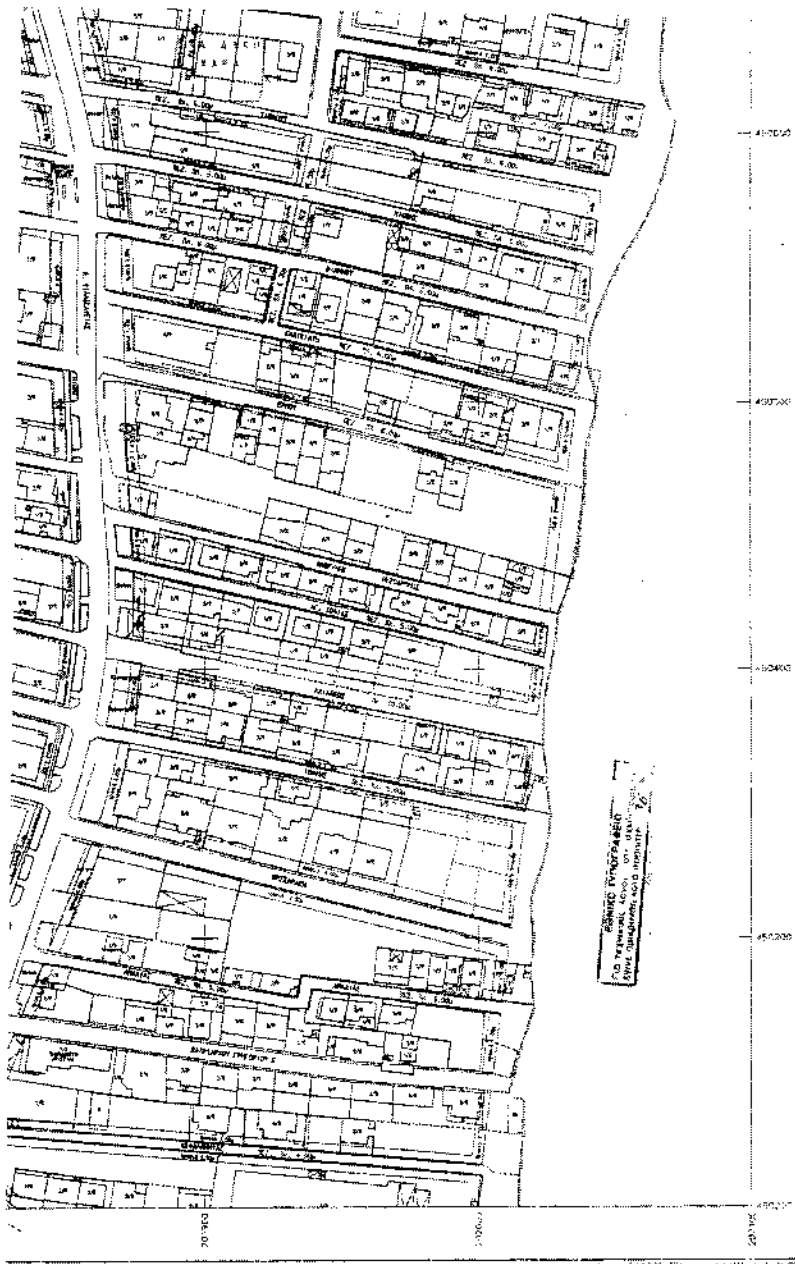


ΟΡΓΙ ΑΣΦΗΛΗΣ

Κατά κομμάτι	
Πρόστυπα	14,00%
Επιβάσεις	200%
Καθίσματα	20%
Γαλ. Σιμάνη & Ψαλ. κατά ΕΠΙ	
Αντικείμενα Ασφάλτης	1
Κατά Βασικήτητα	
Πρόστυπα	2 00%
Επιβάσεις	100%

ΥΠΟΥΡΓΕΙΟ
ΠΕΡΙΒΛΙΤΤΟΝΤΩΝ ΕΡΓΟΤΑΞΙΑΙ & ΑΝΘΡΩΠΙΝΩΝ





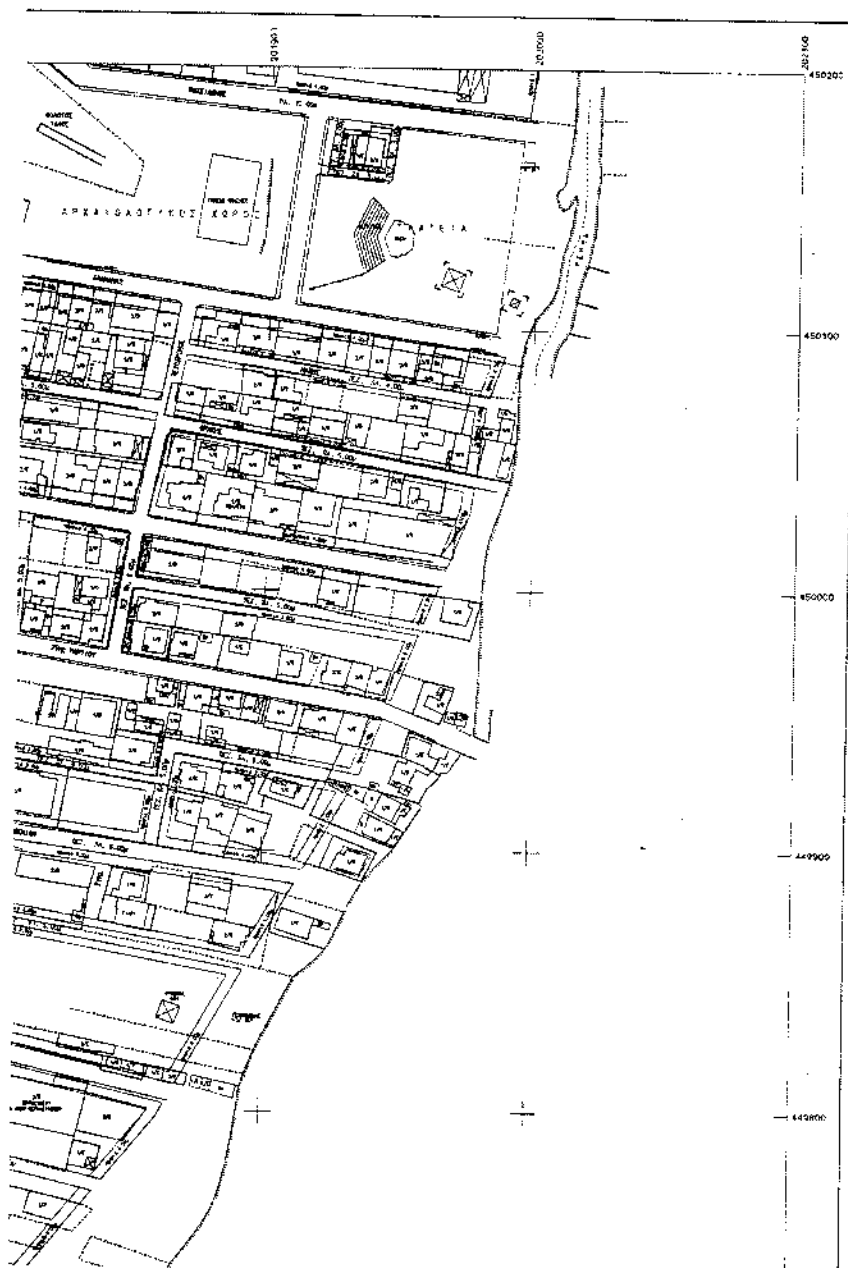
ΥΠΟΤΡΕΙΟ
 ΠΡΟΪΚΑΝΟΝΤΙ ΧΡΟΝΙΑΣ 4 ΕΠΙ ΣΤΟΙΧ
 ...
 ...
 ...

ΔΗΜΟΣ ΑΧΑΡΝΩΝ
ΚΑΤΩ ΑΧΑΡΝΕΣ
 (ΑΥΚΟΤΡΥΠΑ - ΠΕΠΟΣΟΥΛΟ)
 ΠΥΡΟΤΟΜΙΚΟ ΣΧΕΔΙΟ ΣΤΑΘΕΡΟΤΗΤΗΣ

ΣΥΝΤΑΞΗ
 Δ/ΡΟΥ ΓΕΩΔΕΣΩΝΙΑΣ
 ΑΡΜΥ ΑΧΑΡΝΩΝ

Ο ΣΥΝΤΑΞΑΣ ΘΕΩΡΗΣΗ





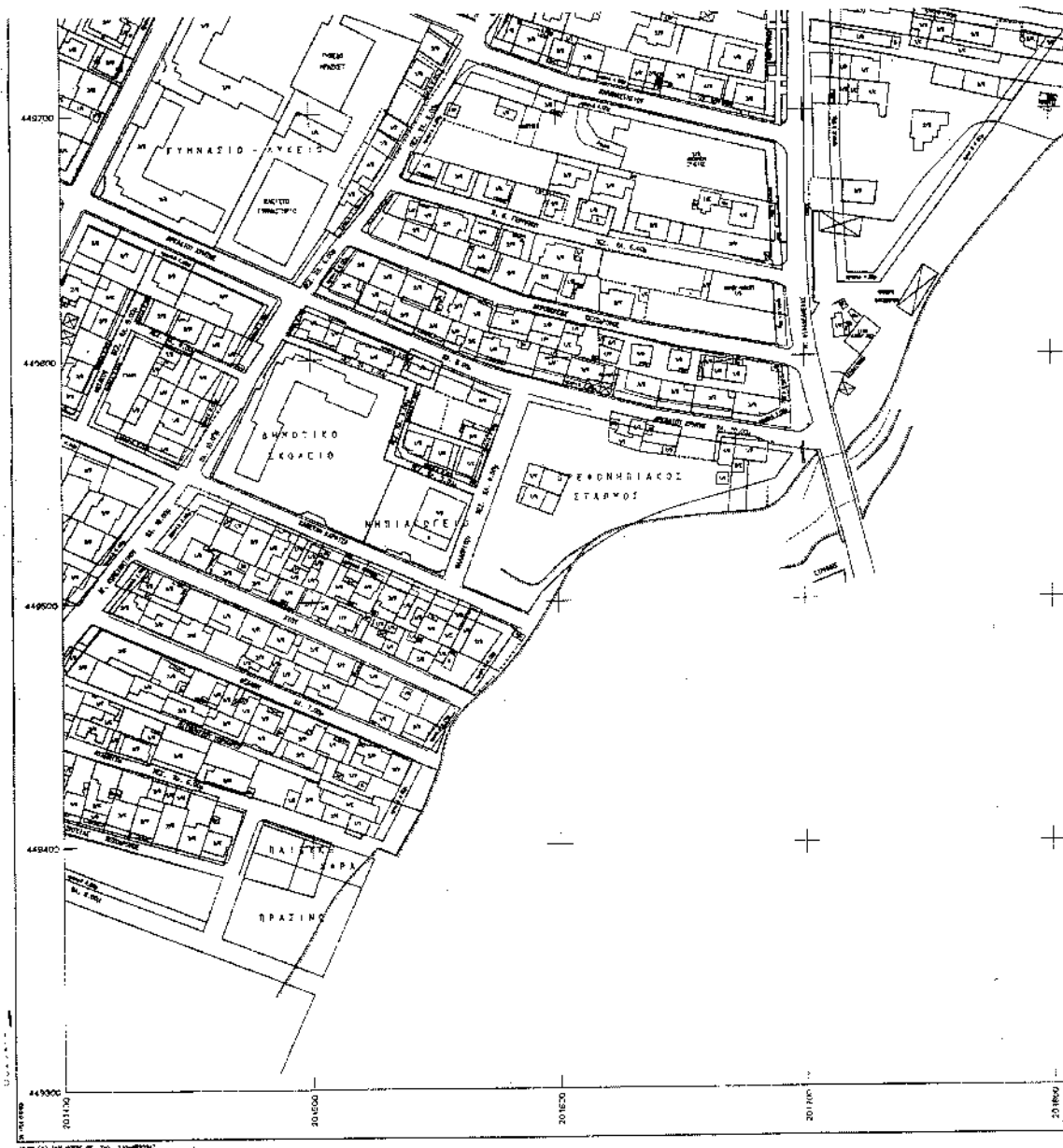
1	2
3	4


ΓΡΟΙ ΔΟΜΗΣΗΣ
 Κατά καταστάξιν
 Προσφύλαξη 14.000
 Εμβαδόν 300τμ
 Καλύψιν 70%
 Αρ. Οδοφών & Υεός κατά Ρ.Ο.Κ.
 Συντελεστής Δομησης

Κατά Παράκληση
 Προσφύλαξη 9.000
 Εμβαδόν 150.000

ΥΠΟΥΡΓΕΙΟ
 ΠΕΡΙΒΑΛΛΟΝΤΟΣ ΚΑΙ ΧΩΡΟΤΑΞΙΑΣ & ΔΗΜ. ΕΡΓΩΝ

ΥΠΟΥΡΓΕΙΟ
 ΠΕΡΙΒΑΛΛΟΝΤΟΣ ΚΑΙ ΧΩΡΟΤΑΞΙΑΣ & ΔΗΜ. ΕΡΓΩΝ





ΕΛΛΗΝΙΚΗ ΔΗΜΟΚΡΑΤΙΑ
ΥΠΟΥΡΓΕΙΟ ΠΕΡΙΧΕΙΡΣΗΣ ΑΣΦΑΛΟΥΣ ΚΑΙ ΑΝΑΠΤΥΞΗΣ ΤΗΣ ΑΓΡΟΤΙΚΗΣ ΟΙΚΟΝΟΜΙΑΣ
ΓΕΩΡΓΙΚΟ ΕΠΙΧΕΙΡΗΣΙΑΚΟ ΠΡΟΓΡΑΜΜΑ 2000-2006
ΜΕΣΑ ΚΑΙ ΜΙΚΡΟΕΠΕΝΔΥΣΕΙΣ

ΠΡΟΣΧΕΔΙΟ ΚΑΤΑΣΤΑΣΗΣ
ΕΛΛΗΝΙΚΗ ΔΗΜΟΚΡΑΤΙΑ
ΥΠΟΥΡΓΕΙΟ ΠΕΡΙΧΕΙΡΣΗΣ ΑΣΦΑΛΟΥΣ ΚΑΙ ΑΝΑΠΤΥΞΗΣ ΤΗΣ ΑΓΡΟΤΙΚΗΣ ΟΙΚΟΝΟΜΙΑΣ
ΓΕΩΡΓΙΚΟ ΕΠΙΧΕΙΡΗΣΙΑΚΟ ΠΡΟΓΡΑΜΜΑ 2000-2006
ΜΕΣΑ ΚΑΙ ΜΙΚΡΟΕΠΕΝΔΥΣΕΙΣ

Σχ. 4
Φακ. 115/44

ΔΗΜΟΣ ΑΧΑΡΝΩΝ
ΚΑΤΩ ΑΧΑΡΝΕΣ
(ΑΥΚΟΤΡΥΠΑ - ΓΕΡΟΣΟΥΝΟ)
ΡΥΘΜΟΤΟΜΙΚΟ ΣΧΕΔΙΟ ΕΡΕΛΕΓΜΕΝΗΣ

ΣΥΝΤΑΞΗ
Δ/ΝΗΣ ΠΟΛΙΤΙΚΗΣ ΟΙΚΟΝΟΜΙΑΣ
ΔΗΜΟΥ ΑΧΑΡΝΩΝ

Ο ΣΥΝΤΑΞΑΣ

ΒΕΡΟΠΗΣ



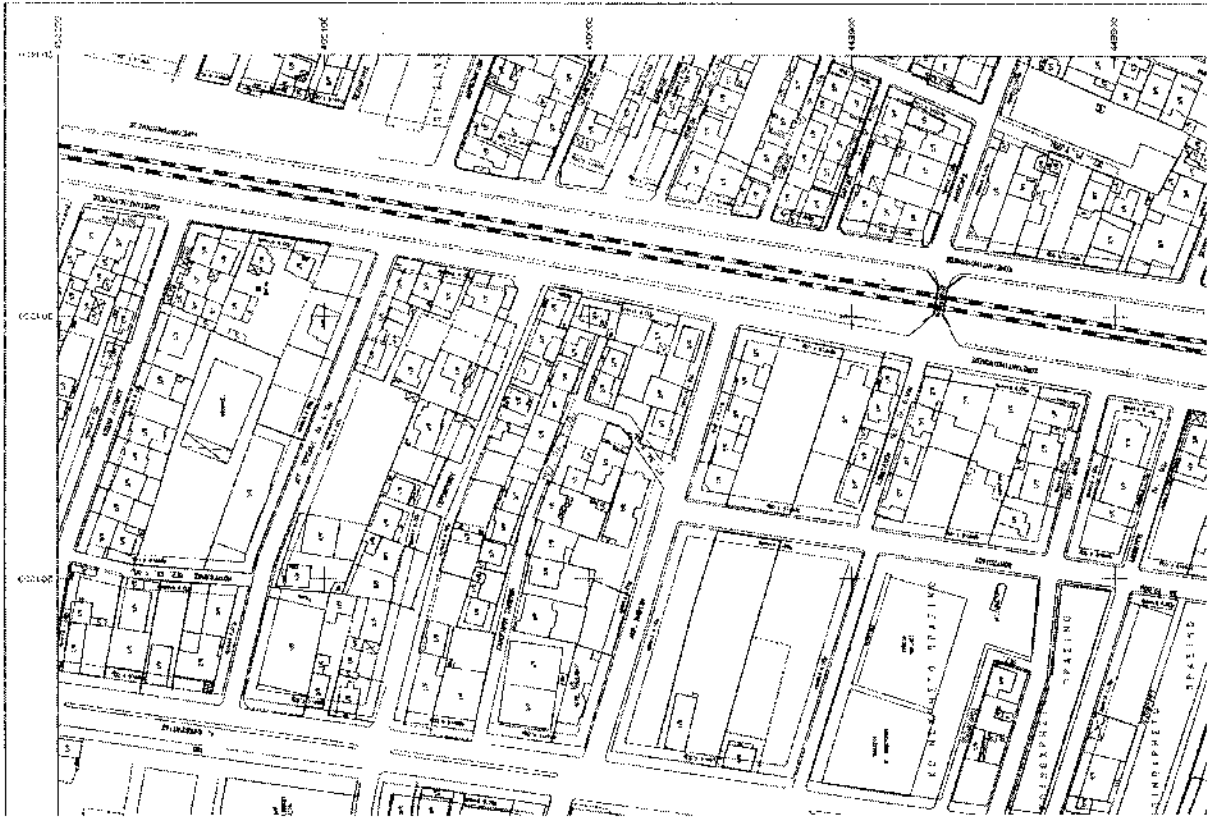
1	2
	4

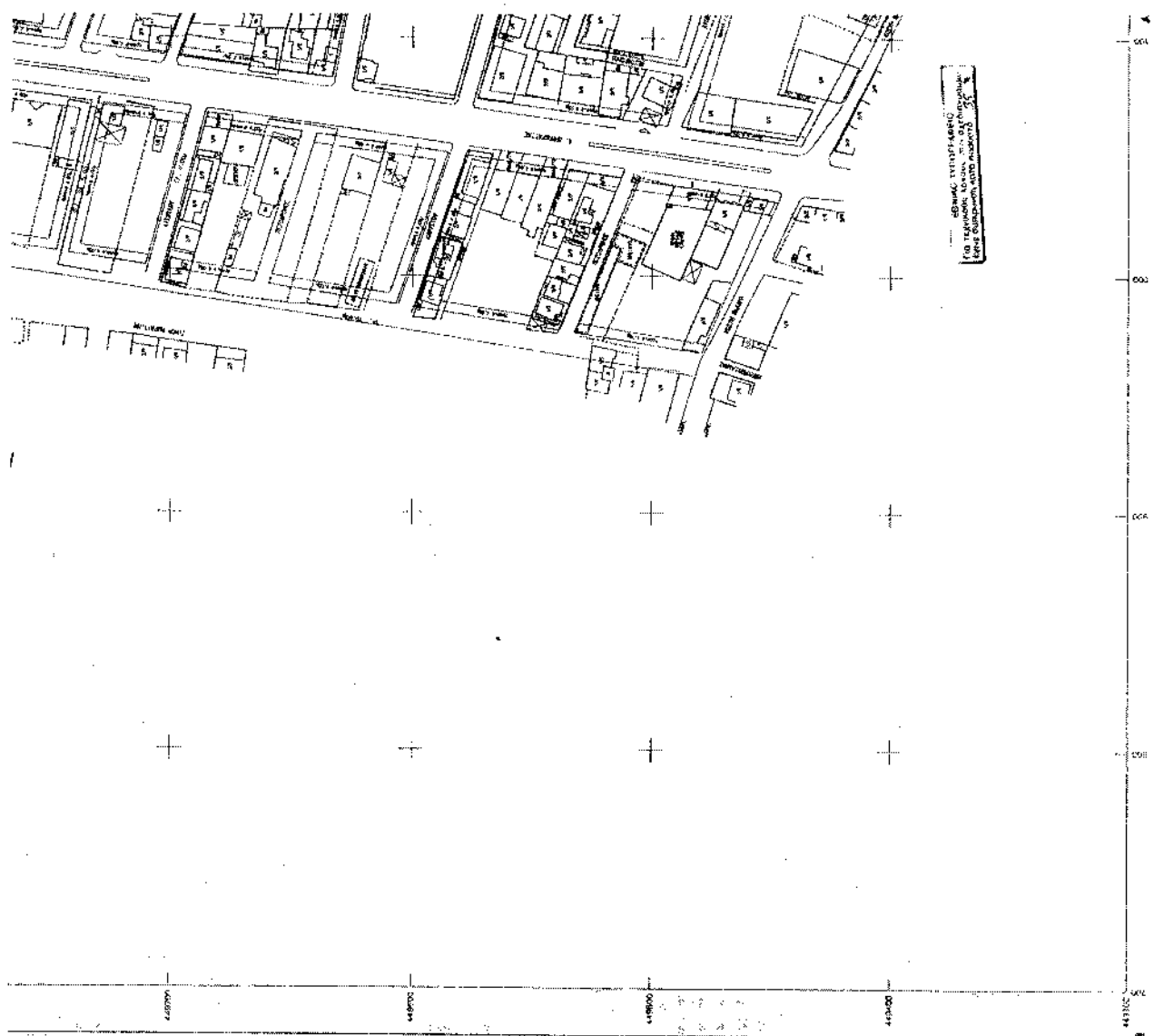
ΟΡΘΙ ΔΟΜΗΤΕ

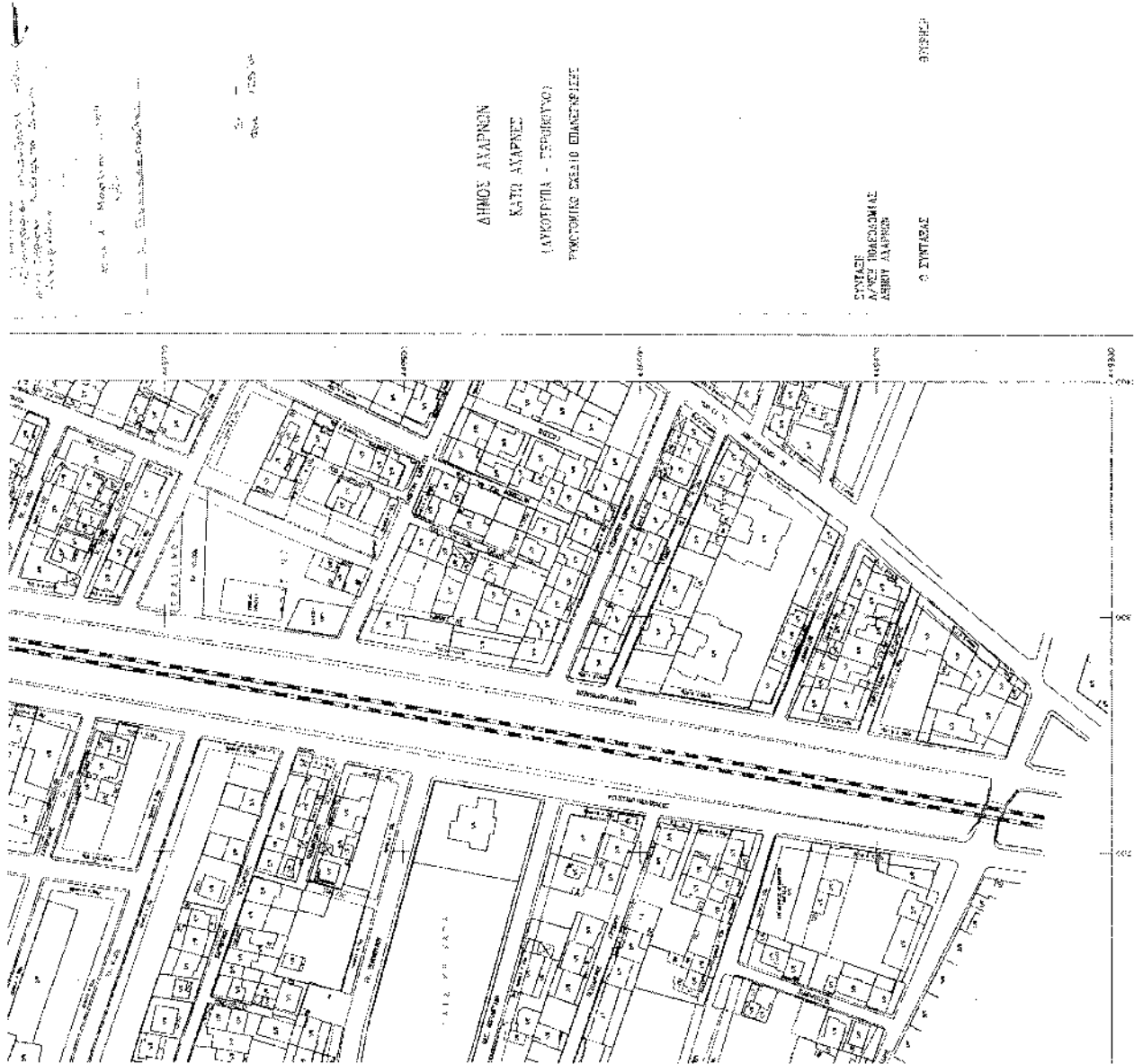
Κατάσταση 14.000
 Προσάρτημα 20000
 Επιφάνεια 700
 Αρ. Στοιχείων 1/1000 1
 Συνολικός Στοιχισμός 1
 Κατά Εργαστήριο 9.000
 Τόπος 140.000
 Επιφάνεια 140.000

ΥΠΟΥΡΓΕΙΟ
 ΠΡΟΤΕΙΝΟΝ ΚΑΤΑΣΤΑΣΗ & ΔΙΑΓ. ΕΡΓΩΝ

ΥΠΟΥΡΓΕΙΟ
 ΚΑΤΑΣΤΑΣΗ & ΔΙΑΓ. ΕΡΓΩΝ







1. ΠΡΟΒΛΕΠΟΜΕΝΗ ΠΡΟΒΛΕΠΟΜΕΝΗ ΚΑΤΑΣΤΑΣΗ
 2. ΠΡΟΒΛΕΠΟΜΕΝΗ ΚΑΤΑΣΤΑΣΗ ΠΡΟΣΤΑΣΙΑΣ
 3. ΠΡΟΒΛΕΠΟΜΕΝΗ ΚΑΤΑΣΤΑΣΗ ΠΡΟΣΤΑΣΙΑΣ
 4. ΠΡΟΒΛΕΠΟΜΕΝΗ ΚΑΤΑΣΤΑΣΗ ΠΡΟΣΤΑΣΙΑΣ

1:1000
 1:1000

ΔΗΜΟΣ ΑΘΗΝΩΝ
 ΚΑΤΟ ΑΘΗΝΩΝ
 ΓΕΩΜΕΤΡΙΑ - ΤΕΧΝΙΚΟΙ
 ΠΡΟΤΥΠΟΣ ΣΧΕΔΙΟ ΕΠΙΣΤΡΟΦΗΣ

ΣΥΝΤΑΞΕΙ
 ΑΝΔΡΕΑΣ ΠΑΡΑΚΟΜΙΑΣ
 ΑΘΗΝΑ ΑΘΗΝΩΝ

Ο ΣΥΝΤΑΞΕΙ
 ΕΡΕΥΝΕΙ

Αριθ. 9542

(2)

Τροποποίηση του εγκεκριμένου ρυμοτομικού σχεδίου Δήμου Αργυρούπολης (Ν. Αττικής) και κατάργηση και επιβολή προκηπίου.

**Η ΥΦΥΠΟΥΡΓΟΣ ΠΕΡΙΒΑΛΛΟΝΤΟΣ,
ΧΩΡΟΤΑΞΙΑΣ ΚΑΙ ΔΗΜΟΣΙΩΝ ΕΡΓΩΝ**

Έχοντας υπόψη:

1. Τις διατάξεις των άρθρων 152 (παρ. 1, 2, 6 και 10), 154 και 160 (παρ. 1 και 2) του από 14.7.1999 Π.Δ/τος «Κώδικας Βασικής Πολεοδομικής Νομοθεσίας» (Δ' 580).

2. Τις διατάξεις της παρ. 3α περιπτ. α.α. του άρθρου 29 του Ν. 2831/2000 «Τροποποίηση των διατάξεων του Ν. 1577/1985 «Γενικός Οικοδομικός Κανονισμός» και άλλες πολεοδομικές διατάξεις» (Α' 140), όπως αυτό αντικαταστάθηκε με το άρθρο 10 του Ν. 3044/2002 «Μεταφορά Συντελεστή Δόμησης και ρυθμίσεις άλλων θεμάτων αρμοδιότητας Υπουργείου Περιβάλλοντος, Χωροταξίας και Δημοσίων Έργων» (Α' 197).

3. Τις διατάξεις του άρθρου 29Α του Ν. 1558/1985 «Κυβέρνηση και Κυβερνητικά Όργανα» (Α' 137), που προστέθηκε με το άρθρο 27 του Ν. 2081/1992 (Α' 154) και τροποποιήθηκε με την παρ. 2α του άρθρου 1 του Ν. 2469/1997 (Α' 38).

4. Την Υ6/31.10.2001 απόφαση του Πρωθυπουργού και της Υπουργού Περιβάλλοντος, Χωροταξίας και Δημοσίων Έργων «Ανάθεση αρμοδιοτήτων Υπουργού Περιβάλλοντος, Χωροταξίας και Δημοσίων Έργων στους Υφυπουργούς Περιβάλλοντος, Χωροταξίας και Δημοσίων Έργων» (Β' 1484).

5. Την 26962/1258/21.3.1998 απόφαση αναπληρωτή Υπουργού Περιβάλλοντος, Χωροταξίας και Δημοσίων Έργων και Υφυπουργού Γεωργίας «Έγκριση του γενικού πολεοδομικού σχεδίου του Δήμου Αργυρούπολης» (Δ' 311).

6. Τις 146/2002, 318/2002 και 214/2003 γνωμοδοτήσεις του Δημοτικού Συμβουλίου Αργυρούπολης.

7. Τις 117/2003 και 168/2003 γνωμοδοτήσεις του Κεντρικού Συμβουλίου Χωροταξίας Οικισμού και Περιβάλλοντος.

8. Το γεγονός ότι από τις κανονιστικές διατάξεις αυτής της απόφασης δεν προκαλείται δαπάνη σε βάρος του

κρατικού προϋπολογισμού και του προϋπολογισμού του οικείου Ο.Τ.Α., αποφασίζουμε:

1. Εγκρίνεται η τροποποίηση του εγκεκριμένου ρυμοτομικού σχεδίου του Δήμου Αργυρούπολης (Ν. Αττικής) και ειδικότερα στα Ο.Τ. 352, 353 και σε τμήμα του 354 που χαρακτηρίστηκαν ως χώροι «Δημοτικής Αγοράς και Καταστημάτων» με την 428722/1592/19.11.1985 απόφαση του Νομάρχη διαμερίσματος Πειραιά (Δ 90) και περικλείονται από τη Λεωφόρο Κύπρου, τις οδούς Λασκάρεως και Παλαιολόγου και το Άλσος Υμηττού με την κατάργηση οικοδομικών και ρυμοτομικών γραμμών, την κατάργηση οδών, την έγκριση νέας οδού, την έγκριση πεζοδρόμων και τον καθορισμό χώρων στάθμευσης αυτοκινήτων εκθεσιακού κέντρου και χώρου Σ.Ε.Κ. και Τ.Ε.Ε. Αργυρούπολης, όπως οι παραπάνω ρυθμίσεις φαίνονται στο σχετικό πρωτότυπο διάγραμμα σε κλίμακα 1:500 που θεωρήθηκε από τον Προϊστάμενο της Διεύθυνσης Τοπογραφικών Εφαρμογών με την 9542/2004 πράξη του και που αντίτυπο του σε φωτοσμίκρυνση δημοσιεύεται με την παρούσα απόφαση.

2.α. Καταργείται το προβλεπόμενο από το εγκεκριμένο σχέδιο προκήπιο και επιβάλλεται νέο πλάτους τεσσάρων (4), έξι (6) και εννέα (9) μέτρων, όπως φαίνεται στο διάγραμμα της προηγούμενης παραγράφου.

β. Καθορίζεται όριο ακαλύπτου χώρου, όπως φαίνεται με μπλε γραμμή στο διάγραμμα της προηγούμενης παραγράφου.

3. Το μέγιστο ποσοστό κάλυψης και ο συντελεστής δόμησης στους καθοριζόμενους χώρους της παραγράφου 1 της παρούσας ορίζονται ως εξής:

-Μέγιστο ποσοστό κάλυψης: πενήντα τοις εκατό (50 %) της επιφανείας του χώρου.

-Συντελεστής δόμησης: ένα και είκοσι εκατοστά (1,20).

4. Η ισχύς της παρούσας απόφασης αρχίζει από τη δημοσίευσή της στην Εφημερίδα της Κυβερνήσεως.

Η απόφαση αυτή να δημοσιευθεί στην Εφημερίδα της Κυβερνήσεως.

Αθήνα, 27 Φεβρουαρίου 2004

Η ΥΦΥΠΟΥΡΓΟΣ
ΡΟΔΟΥΛΑ ΖΗΣΗ

