



04011902912950012



11539

# ΕΦΗΜΕΡΙΣ ΤΗΣ ΚΥΒΕΡΝΗΣΕΩΣ

## ΤΗΣ ΕΛΛΗΝΙΚΗΣ ΔΗΜΟΚΡΑΤΙΑΣ

ΤΕΥΧΟΣ ΤΕΤΑΡΤΟ

Αρ. Φύλλου 1190

29 Δεκεμβρίου 1995

### ΠΟΛΕΟΔΟΜΙΑ

#### ΔΙΑΤΑΓΜΑΤΑ

Αναθεώρηση του εγκεκριμένου ρυμοτομικού σχεδίου του Δήμου Αχαρνών και επιβολή προκηψίου.

#### Ο ΠΡΟΕΔΡΟΣ ΤΗΣ ΕΛΛΗΝΙΚΗΣ ΔΗΜΟΚΡΑΤΙΑΣ

Έχοντας υπόψη:

1. Τις διατάξεις των άρθρων 3, 9 και 70 του από 17.7.1923 Ν. Δ/τος Περί σχεδίου πόλεων κ.λπ. (Α' 228) όπως μεταγενέστερα τροποποιήθηκαν και συμπληρώθηκαν.

2. Τις διατάξεις του άρθρου 11 του Ν. Δ/τος 797/1971 Περί αναγκαστικών απαλλοτριώσεων και συμπληρώθηκαν (Α' 1).

3. Τις διατάξεις του άρθρου 99 παρ. 3 του Ν. 1892/1990 «Για τον εκαυχρονισμό και την ανάπτυξη και άλλες διατάξεις» (Α' 101), όπως αντικαταστάθηκε με την παρ. 2 του άρθρου 7 του Ν. 2052/1992 «Μέτρα για την αντιμετώπιση του νέφους και πολεοδομικές ρυθμίσεις» (Α' 94).

4. Τις διατάξεις του άρθρου 29Α του Ν. 1558/1985 Κυβέρνηση και Κυβερνητικά Όργανα (Α' 137) που προστέθηκε με το άρθρο 27 του Ν. 2081/1992 (Α' 154).

5. Τις 526/31.5.1988, 366/18.4.1989 και 541/12.5.1992 αποφάσεις του Μονομελούς Πρωτοδικείου Αθηνών με τις οποίες καθορίστηκε προσωρινή τιμή μονάδας αποζημίωσης.

6. Τις 53/1989, 205/1990, 504/1991, 16/1992, 165/1992, 487/1992, 585/7 - 8 - 9 - 10 - 11 - 13/1992, 639/1992, 284/1993 και 168/1994 και 284/94 γνωμοδοτήσεις του Δημοτικού Συμβουλίου του Δήμου Αχαρνών.

7. Το γεγονός ότι ο Δήμος δεν προτίθεται να αποζημιώσει ρυμοτομούμενες ιδιοκτησίες.

8. Τις 58/συν. 7/4.6.1992, 1/συν. 28/22.9.1994 και 3/συν. 5/25.5.1995 γνωμοδοτήσεις της Εκτελεστικής Επιτροπής του Οργανισμού της Αθήνας.

9. Το γεγονός ότι από τις κανονιστικές διατάξεις αυτού

του διατάγματος δεν προκαλείται δαπάνη σε βάρος του Κρατικού Προϋπολογισμού και του οικείου ΟΤΑ.

10. Την 589/1995 γνωμοδότηση του Συμβουλίου της Επικρατείας με πρόταση του Υπουργού Περιβάλλοντος, Χωροταξίας και Δημοσίων Έργων, αποφασίζουμε:

#### Άρθρο 1

Εγκρίνεται η αναθεώρηση του εγκεκριμένου ρυμοτομικού σχεδίου Δήμου Αχαρνών (Ν. Αττικής) που εγκρίθηκε με το από 12.7.1977 Π.Δ/γμα (Δ' 284) με την μετατόπιση οικοδομικών - ρυμοτομικών γραμμών, τη δημιουργία νέων οικοδομικών τετραγώνων, την έγκριση πεζοδρόμων, τη δημιουργία χώρων κοινοχρήσου πρασίνου, όπως οι ρυθμίσεις αυτές φαίνονται στα πέντε (5) σχετικά χρωματισμένα πρωτότυπα διαγράμματα, σε κλίμακα 1:1.000 που θεωρήθηκαν από τον Προϊστάμενο της Διεύθυνσης Τοπογραφικών Εφαρμογών με την 87634/1995 πράξη του και που αντίτυπά τους σε φωτοσμίκρυνση δημοσιεύονται με το παρόν διάταγμα.

#### Άρθρο 2

Στο πρόσωπο των οικοπέδων, οικοδομημένων ή μη, που βρίσκονται στη περιοχή της οποίας αναθεωρείται το σχέδιο, καταργείται, τροποποιείται και επιβάλλεται προκήπιο πλάτους δύο (2), τριών (3) και τεσσάρων (4), μέτρων όπως φαίνεται στα διαγράμματα του άρθρου 1.

#### Άρθρο 3

Η ισχύς του παρόντος διατάγματος αρχίζει από τη δημοσίευσή του στην Εφημερίδα της Κυβερνήσεως.

Στον Υπουργό Περιβάλλοντος, Χωροταξίας και Δημοσίων Έργων αναθέτουμε τη δημοσίευση και εκτέλεση του παρόντος διατάγματος.

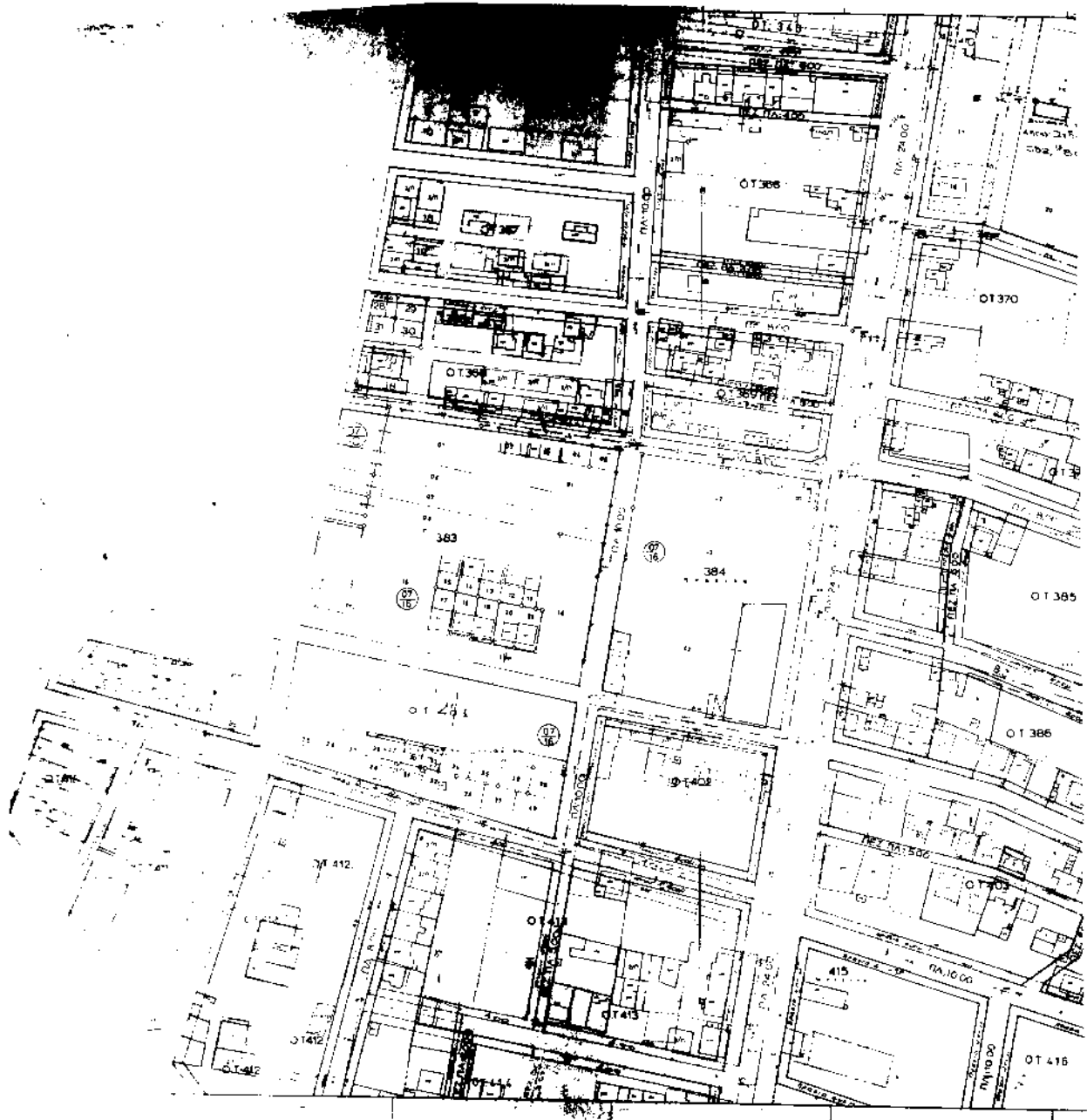
Αθήνα, 11 Δεκεμβρίου 1995

Ο ΠΡΟΕΔΡΟΣ ΤΗΣ ΔΗΜΟΚΡΑΤΙΑΣ  
ΚΩΝΣΤΑΝΤΙΝΟΣ ΣΤΕΦΑΝΟΠΟΥΛΟΣ

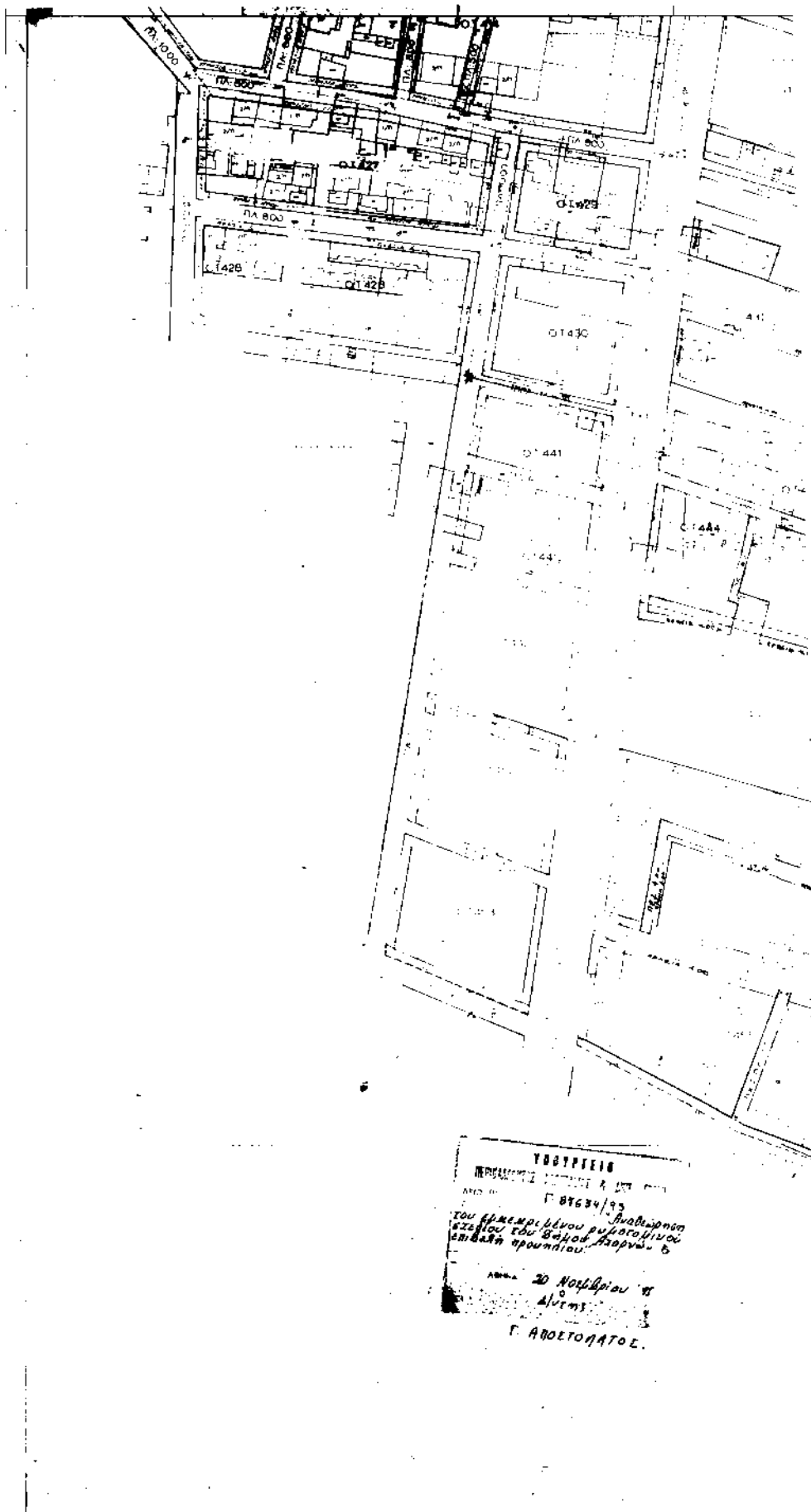
Ο ΥΠΟΥΡΓΟΣ  
ΚΩΣΤΑΣ ΛΑΛΙΩΤΗΣ









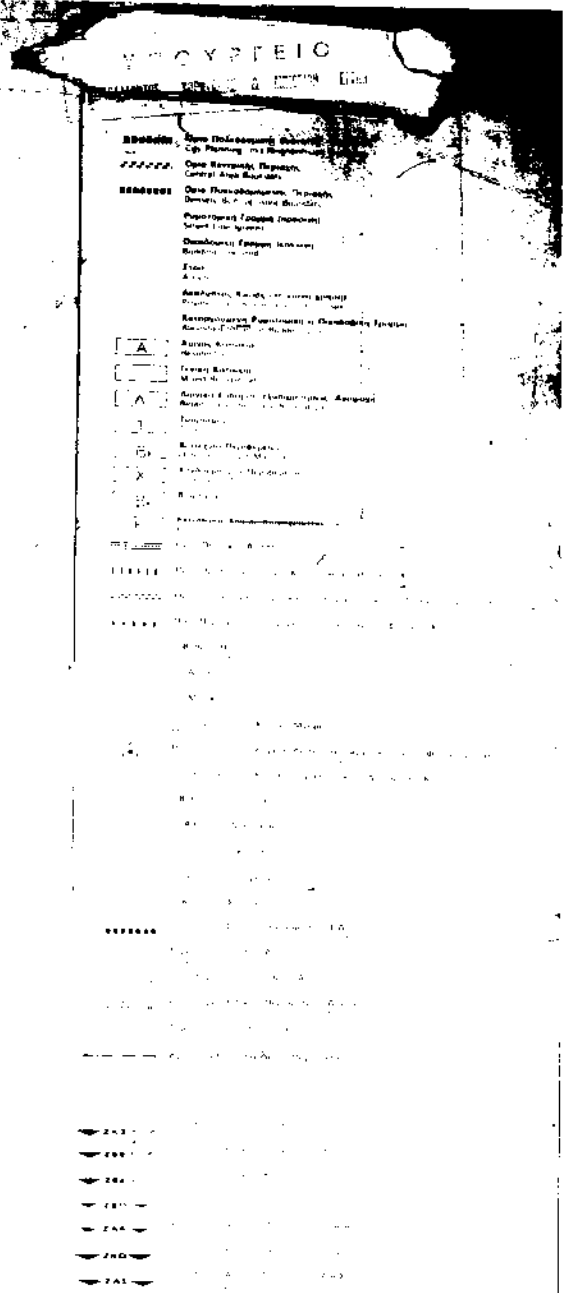
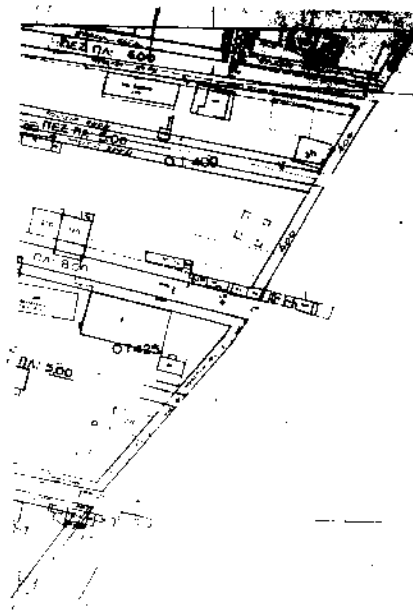


ΥΠΟΥΡΓΕΙΟ  
ΠΡΟΒΛΕΨΕΩΣ ΚΑΙ ΣΥΝΤΑΞΕΩΣ  
ΑΡΙΘ. ΠΡ. Γ 87634/95  
Αναβάθμιση  
του αρχιτεκτονικού υποσυστήματος  
επιπέδου του Βόθρου Απορρύθμισης  
20 Νοεμβρίου '95  
Αθήνα  
Γ. ΑΒΟΕΤΟΛΑΤΟΣ.









Γ 87634/95  
 Άνοδος  
 του εργαζομένου ρομποτικού  
 σχεδίου του Σηφίου Αχαρνών 5  
 2η Βαθμ. Προμήτριοι  
 20 Νοεμβρίου 95  
 ΕΠΙΣΤ.  
 Ε. ΑΡΧ. ΕΠΙΘ. 4470 Ε

**ΠΟΛΕΟΔΟΜΙΚΗ ΜΕΛΕΤΗ - ΑΝΑΒΕΘΡΑ ΕΠΕΚΤΑΣΗ**

ΚΕΝΤΡΟΝ Φ.Κ. 100000 ΗΜΕΡΟΜΗΝΙΑ ΜΕΛΕΤΗΣ ΟΜΑΔΑ ΜΕΛΕΤΗΣ

38-15 1880

Α. ΑΝΩΜΑ ΟΙΝΑΚΙΩΝ

ΠΟΛΕΟΔΟΜΙΚΗ ΕΝΟΤΗΤΑ ΛΥΚΟΤΡΥΠΑΣ 5

ΚΑΡΤΗΣ ΠΥΜΟΤΕΜΑ ΕΧΕΙ Ο ΖΩΝΗΣ ΚΕΝΤΡΟΝ ΚΑ ΤΡΕΦΕΩΣΩΝ ΜΟΝΟΜΕΤΩΝ

**-2122**

ΚΑΙΜΑΚΑ 1:1000	ΑΝΩΣ ΑΧΑΡΝΩΝ
ΜΑΙΟΣ 1984	ΝΟΜΟΣ ΑΤΤΙΚΗΣ





