



# ΕΦΗΜΕΡΙΣ ΤΗΣ ΚΥΒΕΡΝΗΣΕΩΣ

## ΤΗΣ ΕΛΛΗΝΙΚΗΣ ΔΗΜΟΚΡΑΤΙΑΣ

ΑΘΗΝΑ  
19 ΜΑΡΤΙΟΥ 1990

ΤΕΥΧΟΣ ΤΕΤΑΡΤΟ

ΑΡΙΘΜΟΣ ΦΥΛΛΟΥ  
140

### ΠΟΛΕΟΔΟΜΙΑ ΔΙΑΤΑΓΜΑΤΑ

Έγκριση πολεοδομικής μελέτης τμήματος της πολεοδομικής ενότητας «Χαραυγή Β» του Δήμου Αχαρνών (Ν. Αττικής).

#### Ο ΠΡΟΕΔΡΟΣ ΤΗΣ ΕΛΛΗΝΙΚΗΣ ΔΗΜΟΚΡΑΤΙΑΣ

Έχοντας υπόψη:

1. Τις διατάξεις των άρθρων 6 (παρ. 1, 4, 5 και 6) και 7 και (παρ. 1, 2 και 4) του Ν. 1337/1983 «Επέκταση των πολεοδομικών σχεδίων οικιστική ανάπτυξη και σχετικές ρυθμίσεις» (Α' 33), όπως το άρθρο 6 τροποποιήθηκε με την παράγρ. 2 του άρθρου 8 του Ν. 1512/1986 τροποποίηση και συμπλήρωση πολεοδομικών διατάξεων, ρύθμιση συναφών θεμάτων του Ταμείου Νομικών» (Α' 4).

2. Τις διατάξεις του άρθρου 3 του Ν. Δ/τρος της 17.7.1923 «Περί σχεδίων πόλεων κ.λπ.» όπως το άρθρο 3 μεταγενέστερα τροποποιήθηκε και συμπληρώθηκε.

3. Τις διατάξεις των άρθρων 6 (παρ. 1), 7, 8, 9 του Ν. 1577/1985 «Γενικός Οικοδομικός Κανονισμός» (Α' 210), όπως τροποποιήθηκαν με το άρθρο 13 (παρ. 1, 2, 3) του Ν. 1647/1986 Οργανισμός Κτηματολογίου και Χαρτογραφίσεων Ελλάδας ΟΚΧΕ» (Α' 141) και το άρθρο 1 (παρ. 3, 4) του Ν. 1772/1988 «Τροποποίηση διατάξεων του Ν. 1577/1985 «ΓΟΚ» και άλλες σχετικές διατάξεις» (Α' 91).

4. Τις διατάξεις της παραγράφου 1 (περ. ιδ) του άρθρου 23 του Ν. 1558/1985 «Κυβέρνηση και Κυβερνητικά Όργανα» (Α' 137).

5. Την υπ' αριθ. 4941/514/1.2.1989 απόφαση του Αναπληρωτή Υπουργού Περιβάλλοντος, Χωροταξίας και Δημοσίων Έργων «Έγκριση Γενικού Πολεοδομικού Σχεδίου του Δήμου Αχαρνών» (Ν. Αττικής) (Δ' 145).

6. Την υπ' αριθ. 79403/5072/1989 απόφαση του Υπουργού Περιβάλλοντος, Χωροταξίας και Δημοσίων Έργων «Έγκριση πολεοδομικής προμελέτης της πολεοδομικής ενότητας Χαραυγής Β' του Δήμου Αχαρνών (Ν. Αττικής)».

7. Τις υπ' αριθ. 240/1987 και 1/1 έως 1/33/1988 γνωμοδοτήσεις του δημοτικού συμβουλίου Αχαρνών (Ν. Αττικής).

8. Την υπ' αριθ. 3/1989 γνωμοδότηση του Συμβουλίου Χωροταξίας, Οικισμού και Περιβάλλοντος Ανατολικής Αττικής.

9. Την υπ' αριθ. 759/1989 γνωμοδότηση του Συμβουλίου της Επιχράτειας με πρόταση του Υπουργού Περιβάλλοντος, Χωροταξίας και Δημοσίων Έργων, αποφασίζουμε:

#### Άρθρο 1.

Εγκρίνεται το πολεοδομικό σχέδιο τμήματος της πολεοδομικής ενότητας «Χαραυγή Β» του Δήμου Αχαρνών (Ν. Αττικής) με τον καθορισμό οικοδομησίμων χώρων, οδών, πεζοδρόμων, κοινοχρήστων χώρων, πλατειών, Ιερών Ναών, Δημοτικών σχολείων, χώρων παιδικών χαρών, βρεφονηπιακών σταθμών, αθλητικών εγκαταστάσεων, χώρων επιφανειακών ορυγμάτων για διέλευση σιδηροδρομικής γραμμής, χώρου αθλητικών εγκαταστάσεων - πλατείας, υπαίθριου θεάτρου, πολιτιστικού κέντρου, χώρου ανοικτού στίβου - γυμναστηρίου - κολυμβητηρίου - γηπέδων - στάθμευσης όπως οι ρυθμίσεις αυτές φαίνονται στα σχετικά τέσσερα (4) χρωματισμένα πρωτότυπα διαγράμματα σε κλίμακα 1:1000 που θεωρήθηκαν από τον Προϊστάμενο της Δ/νσης Τοπογραφικών Εφαρμογών με την υπ' αριθ. 81697/1989 πράξη του και που αντίτυπά τους σε φωτοσμίχρωση δημοσιεύονται με το παρόν διάταγμα.

#### Άρθρο 2.

Εγκρίνεται, όπως διατυπώνεται στα επόμενα άρθρα, ο Πολεοδομικός Κανονισμός της περιοχής της οποίας το πολεοδομικό σχέδιο εγκρίνεται με το άρθρο 1 του παρόντος.

#### Άρθρο 3.

Στο πρόσωπο των οικοπέδων οικοδομημένων ή μη που βρίσκονται στην περιοχή της οποίας εγκρίνεται το πολεοδομικό σχέδιο επιβάλλεται προκήπιο πλάτους ενός και μισού (1,50) μέτρων, δύο (2), δύο και μισού (2,5), τριών (3), τεσσάρων (4), πέντε (5) και έξι (6) μέτρων όπως φαίνεται στα ίδια διαγράμματα.

#### Άρθρο 4.

Καθορίζεται η χρήση γενικής κατοικίας σ' όλη την περιοχή όπως προσδιορίζεται με το άρθρο 3 του από 23.2.1987 Π. Δ/τος (Δ'166).

#### Άρθρο 5.

Τα ελάχιστα όρια εμβαδού και προσώπου καθώς και οι λοιποί όροι και περιορισμοί δόμησης των οικοπέδων ορίζονται ως εξής:

1. Ελάχιστο πρόσωπο: δέκα (10) μέτρα.
  2. Ελάχιστο εμβαδόν: τετρακόσια (400) τ.μ.
- Κατά παρέκκλιση των διατάξεων της προηγούμενης παραγράφου θεωρούνται άρτια και οικοδομήσιμα:
- α) τα οικοπέδα τα οποία κατά τη δημοσίευση του παρόντος διατάγματος έχουν:
    - Ελάχιστο πρόσωπο: έξι (6) μέτρα.
    - Ελάχιστο εμβαδόν: εκατό (100) τ.μ.
  - β) Τα οικοπέδα τα οποία προκύπτουν από την οριστική πράξη εφαρμογής της πολεοδομικής μελέτης ή προέρχονται από τις εισφορές σε γη, σύμφωνα με το άρθρο 8 του Ν. 1337/1983 εφόσον έχουν:
    - Ελάχιστο πρόσωπο: έξι (6) μέτρα και
    - Ελάχιστο εμβαδόν: εκατό (100) τ.μ.
3. Επιπλέον των προϋποθέσεων των προηγούμενων παραγράφων 1 και 2 το οικοπέδα θεωρούνται άρτια και οικοδομήσιμα εφόσον: α) στο οικοδομήσιμο τμήμα αυτών, εγγράφεται κάτοψη κτιρίου με ελάχιστη επιφάνεια πενήντα (50) τ.μ. και ελάχιστη πλευρά πέντε (5) μέτρα, β) δε δημιουργήθηκαν από κατάκτηση που έγινε κατά παράβαση των διατάξεων του από 22.6.1983 Π. Δ/τος (Δ' 284).
4. Μέγιστο ποσοστό κάλυψης των οικοπέδων εβδομήντα τοις εκατό (70%) της επιφανείας τους.
  5. Συντελεστής δόμησης: οκτώ δέκατα (0,8).
  6. Μέγιστο επιτρεπόμενο ύψος των κτιρίων: έντεκα (11) μέτρα.

#### Άρθρο 6.

Η ισχύς του παρόντος διατάγματος αρχίζει από τη δημοσίευσή του στην Εφημερίδα της Κυβερνήσεως.

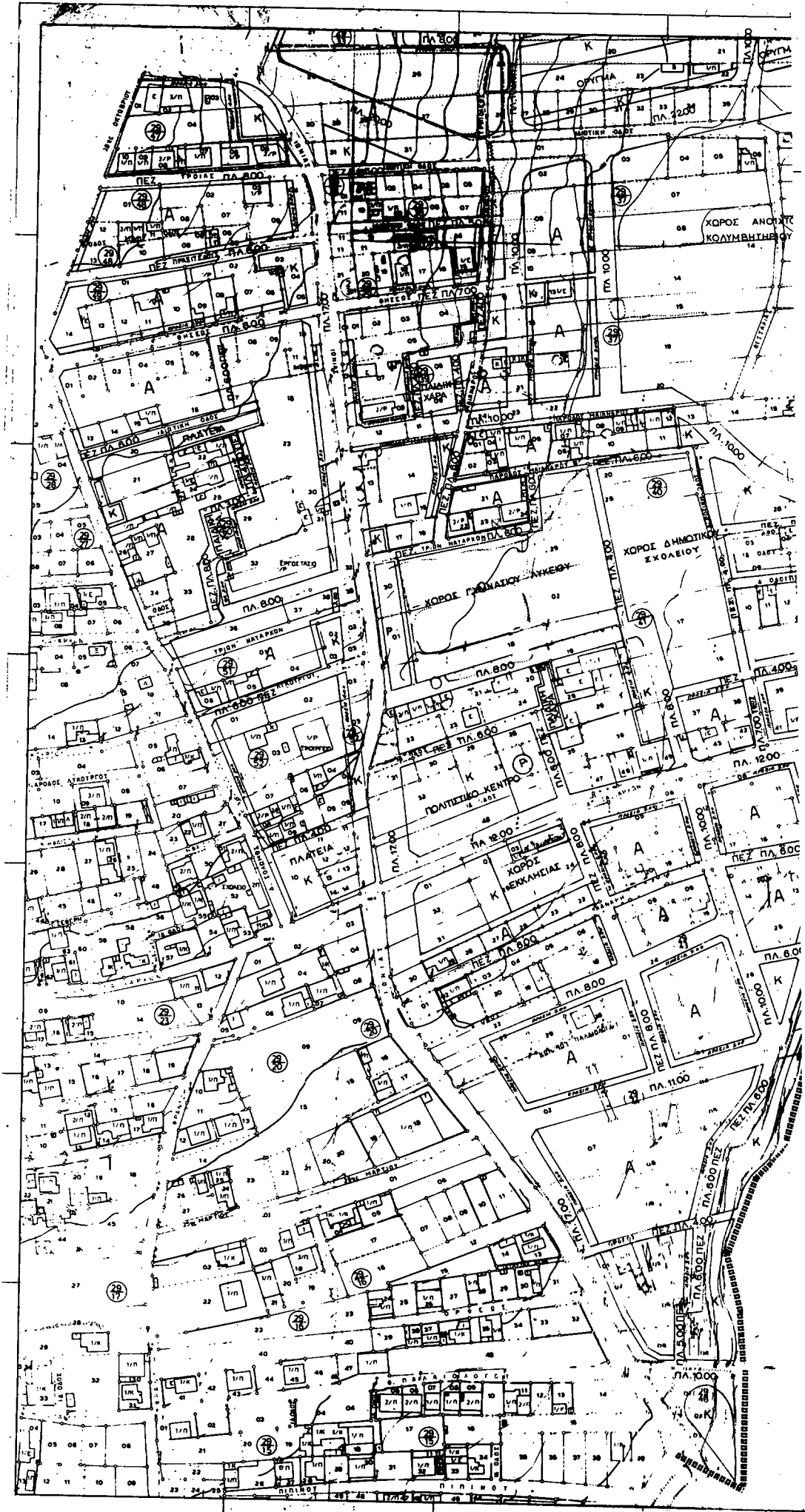
Στον Υπουργό Περιβάλλοντος, Χωροταξίας και Δημοσίων Έργων αναθέτουμε τη δημοσίευση και εκτέλεση του παρόντος διατάγματος.

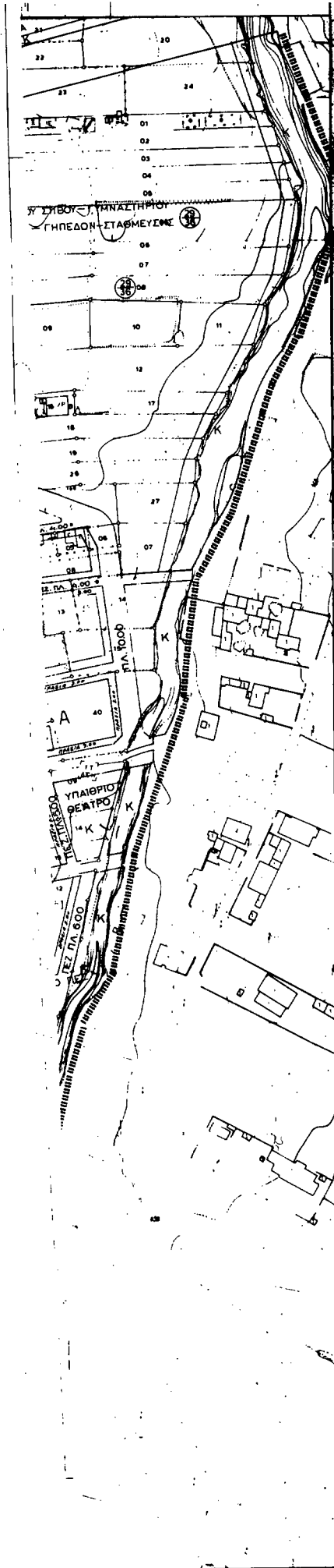
Η απόφαση αυτή να δημοσιευθεί στην Εφημερίδα της Κυβερνήσεως.

Αθήνα, 26 Ιανουαρίου 1990

Ο ΠΡΟΕΔΡΟΣ ΤΗΣ ΔΗΜΟΚΡΑΤΙΑΣ  
ΧΡΗΣΤΟΣ ΑΝΤ. ΣΑΡΤΖΕΤΑΚΗΣ

Ο ΥΠΟΥΡΓΟΣ  
ΠΕΡΙΒΑΛΛΟΝΤΟΣ, ΧΩΡΟΤΑΞΙΑΣ & ΔΗΜ. ΕΡΓΩΝ  
ΚΩΣΤΑΣ Ι. ΛΙΑΣΚΑΣ





Ε.Π.Α  
82-84

ΥΠΟΥΡΓΕΙΟ  
ΠΕΡΙΒΑΛΛΟΝΤΟΣ ΚΑΙ ΧΩΡΟΤΑΞΙΑΣ

- Οριο Πολυκατοικητικής Ενότητας - Γειτονίας  
City Planning Unit/Neighborhood Boundary
- Οριο Κεντρικής Περιοχής  
Central Area Boundary
- Οριο Πυκνοδομημένης Περιοχής  
Densely Built-up Area Boundary
- Ρυμοτομική Γραμμή (πράσινη)  
Street Line (green)
- Οριοδομική Γραμμή (κόκκινη)  
Building Line (red)
- Χώρος  
Arcade
- Αεδιάπνικος Χώρος (for other uses)  
Private Open Space for other uses
- Κατεργασμένη Ρυμοτομία ή Οριοδομική Γραμμή  
Abolished Street or Building Line
- A Αρνητική Κατοικία  
Residential
- Γενική Κατοικία  
Mixed Residential
- Δ Ακίνητο Εμπόριο, Εξυπηρέτησης, Ανοικτών  
Retail Trade Services Residential
- T Τουριστική  
Tourism
- B<sub>1</sub> Βιομηχανία Περιφερειακή  
Outer Area Light Industrial zoning
- X Κατασκευαστική Περιφερειακή  
Outer area Wholesale
- B<sub>2</sub> Βιομηχανία  
Industry
- K Ελεύθερος Χώρος Κοινόχρηστος  
Public Open Space
- Οριο Περιοχής Αναμνηστικής  
Boundary of Area Proposed to Be Listed
- Οριο Προτεινόμενου για Καθήρη Αρχαιολογικού Στοιχείου  
Boundary of Archaeological site proposed to be listed
- Οριο προτεινόμενου για καθαρή παραδοσιακή ή διατηρητέο κτίσιου  
Boundary of Traditional or Preservation District Proposed to Be Listed
- \*\*\*\*\* Οριο Περιοχής Προτεινόμενης από Ιδιωτήρα Φυλάκιο Κλάσσης  
Boundary of Place Proposed for its Special Natural Beauty
- Βαθμιαία Προστασία  
Degree of Protection
  - Απόλυτη Προστασία  
Absolute Protection
  - Μερική Προστασία  
Partial Protection
- Προτεινόμενο για Καθήρη Μνημείο  
Monument Proposed to Be Listed
- Προτεινόμενο για Καθήρη Διατηρητέο Αρχιτεκτονικό ή Φυσικό Στοιχείο  
Element Proposed to Be Listed for its Architectural or Natural Value
- Προτεινόμενο για Καθήρη Παραδοσιακό ή Διατηρητέο Κτίσιου  
Traditional or Requiring Preservation Building Proposed to Be Listed
- Βαθμιαία Προστασία  
Degree of Protection
  - Απόλυτη Προστασία  
Absolute Protection
  - Προστασία Κελύφους  
Shell Protection
  - Προστασία Όψεων  
Facades of buildings proposed to be protected
- Κτίρια Συναδελφίας  
Accompanying Buildings
- Οριο Τομέα Συσχετισμένης Δόμησης (Σ.Δ.)  
Maximum Floor Area Ratio District Boundary
- Τομείς Συσχετισμένης Δόμησης  
Floor Area Ratio Districts
- Οριο Τομέα Αστικών Όρων Δόμησης  
Building Regulations District Boundary
- Οριο Τομέα Ειδίμων Περιορισμένων Δόμησης  
Special Building Regulations District Boundary
- Τομείς Αστικών Όρων Δόμησης  
Other Building Regulations Districts

- Οριο Ζώνης Κινησιμενών Συσχετισμένης (Σ.Κ.Σ.)  
Established Floor Area Ratio for Special Land
- Οριο Ζώνης Ειδίμων Εννοχρήσιμης (Σ.Ε.Ε.)  
Special Types of Residential Zone
- Οριο Ζώνης Ειδίμων Κέντρων (Σ.Ε.Κ.)  
Other Special Residential Zones
- Οριο Ζώνης Ενεργών Πλατειών (Σ.Ε.Π.)  
Activated Plazas Zones
- Οριο Ζώνης Απαιτητών Αυτοκινήτων (Σ.Α.Α.)  
Urban Land - Car-parking Zone
- Οριο Ζώνης Κονομησιών Όρων Δόμησης  
Planning Control Zone
- Οριο Ζώνης Αγοράς Συσχετισμένης (Σ.Α.Σ.)  
Transition of Development Rights Zone

ΥΠΟΥΡΓΕΙΟ  
ΠΕΡΙΒΑΛΛΟΝΤΟΣ ΚΑΙ ΧΩΡΟΤΑΞΙΑΣ  
Α.Π.Ο. ΠΡΩΤΟΦ. Γ. ΒΙ697/89  
Επισημ. από τον αρμόδιο ΥΠΟΥΡΓΟ με  
αποφασιστική πράξη, σύμφωνα με το  
αρθ. 40 του Ν. 1307/83 (Φ.Ε.Κ. 12/83) για  
την έγκριση του ΣΧΕΔΙΟΥ ΕΠΙΧΕΙΡΗΣΙΑΚΩΝ  
ΖΩΝΩΝ ΣΥΣΧΕΤΙΣΜΕΝΗΣ ΔΟΜΗΣΗΣ  
ΤΟΥ Β.Π.Ο.Υ ΑΧΑΡΝΩΝ (υ. Α.Π. 1033/89).

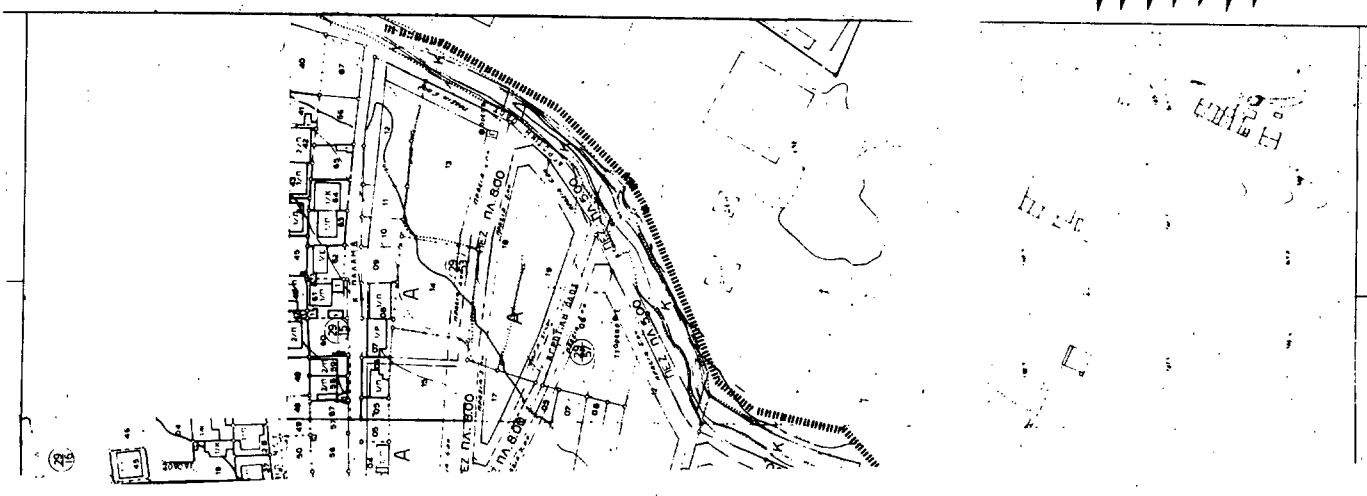
ΑΘΗΝΑ, 15 Ιανουαρίου 1990

Δ/ντης  
Η. ΚΟΚΚΟΤΑΚΗΣ

ΠΟΛΕΟΔΟΜΙΚΗ ΜΕΛΕΤΗ - ΕΠΕΚΤΑΣΗ																																																																																																																															
ΚΕΝΤΡΟΝ Σ.Χ. 1:100000 φ. 38°15' λ. - 0°15'	ΗΜΕΡΟΜΗΝΙΑ ΒΕΤΩΛΗΝΙΑΣ 1980																																																																																																																														
ΔΙΑΝΟΜΗ ΠΙΝΑΚΙΩΝ	ΟΜΑΔΑ ΜΕΛΕΤΗΣ																																																																																																																														
<table border="1"> <tr><td> </td><td> </td><td> </td><td> </td><td> </td><td> </td></tr> <tr><td> </td><td> </td><td> </td><td> </td><td> </td><td> </td></tr> <tr><td> </td><td> </td><td> </td><td> </td><td> </td><td> </td></tr> <tr><td> </td><td> </td><td> </td><td> </td><td> </td><td> </td></tr> <tr><td> </td><td> </td><td> </td><td> </td><td> </td><td> </td></tr> <tr><td> </td><td> </td><td> </td><td> </td><td> </td><td> </td></tr> <tr><td> </td><td> </td><td> </td><td> </td><td> </td><td> </td></tr> <tr><td> </td><td> </td><td> </td><td> </td><td> </td><td> </td></tr> <tr><td> </td><td> </td><td> </td><td> </td><td> </td><td> </td></tr> <tr><td> </td><td> </td><td> </td><td> </td><td> </td><td> </td></tr> </table>																																																													<table border="1"> <tr><td>ΔΙΑΜΟΡΦΩΣΗ Δ</td><td>40%</td><td>Πολύ σπάνιος</td></tr> <tr><td>ΒΑΡΥΝΟΣ Κ</td><td>40%</td><td>Πολύ σπάνιος</td></tr> <tr><td>ΔΑΜΑΣΚΑ Α</td><td> </td><td> </td></tr> <tr><td>ΒΕΛΟΝΗΣ Ν</td><td> </td><td> </td></tr> <tr><td>ΚΑΠΟΔ. Α Μ</td><td> </td><td> </td></tr> <tr><td>ΚΑΠΟΔ. Β Μ</td><td> </td><td> </td></tr> <tr><td>ΕΛΛΗΝΙΣΤΗΝ</td><td> </td><td> </td></tr> <tr><td>ΔΙΑΜΟΡΦΩΣΗ Μ</td><td> </td><td> </td></tr> <tr><td>ΤΙΕΚΟΥΡΑΣ Γ</td><td> </td><td> </td></tr> <tr><td>ΕΣΠΙΛΙΔΩΝΟΣ Γ</td><td> </td><td> </td></tr> <tr><td>ΚΕΣΤΑΝΗΣ Δ</td><td> </td><td> </td></tr> <tr><td>ΠΑΝΟΥΤΙΩΝ Η</td><td> </td><td> </td></tr> <tr><td>ΠΡΩΤΕΛΛΗΣ Η</td><td> </td><td> </td></tr> <tr><td>ΠΑΤΑΣ Ι</td><td> </td><td> </td></tr> <tr><td>ΚΑΤΖΩ. ΑΕ Η</td><td> </td><td> </td></tr> <tr><td>ΧΡΥΣΟΛΑΦΗΣ</td><td> </td><td> </td></tr> <tr><td>ΓΡΑΝΗΣ Θ</td><td> </td><td> </td></tr> <tr><td>ΠΕΛΑΓΟΠΟΥΛΟΣ Ν</td><td> </td><td> </td></tr> <tr><td>ΕΛΛΗΝ. ΠΡΩΤΟΦ.</td><td> </td><td> </td></tr> <tr><td>ΚΑΡΥΟΠΟΥΛΟΥ Η</td><td> </td><td> </td></tr> <tr><td>ΤΟΥΡΚΟΙ Γ</td><td> </td><td> </td></tr> <tr><td>ΜΟΥΡΩΔΩΝ Η</td><td> </td><td> </td></tr> </table>	ΔΙΑΜΟΡΦΩΣΗ Δ	40%	Πολύ σπάνιος	ΒΑΡΥΝΟΣ Κ	40%	Πολύ σπάνιος	ΔΑΜΑΣΚΑ Α			ΒΕΛΟΝΗΣ Ν			ΚΑΠΟΔ. Α Μ			ΚΑΠΟΔ. Β Μ			ΕΛΛΗΝΙΣΤΗΝ			ΔΙΑΜΟΡΦΩΣΗ Μ			ΤΙΕΚΟΥΡΑΣ Γ			ΕΣΠΙΛΙΔΩΝΟΣ Γ			ΚΕΣΤΑΝΗΣ Δ			ΠΑΝΟΥΤΙΩΝ Η			ΠΡΩΤΕΛΛΗΣ Η			ΠΑΤΑΣ Ι			ΚΑΤΖΩ. ΑΕ Η			ΧΡΥΣΟΛΑΦΗΣ			ΓΡΑΝΗΣ Θ			ΠΕΛΑΓΟΠΟΥΛΟΣ Ν			ΕΛΛΗΝ. ΠΡΩΤΟΦ.			ΚΑΡΥΟΠΟΥΛΟΥ Η			ΤΟΥΡΚΟΙ Γ			ΜΟΥΡΩΔΩΝ Η		
ΔΙΑΜΟΡΦΩΣΗ Δ	40%	Πολύ σπάνιος																																																																																																																													
ΒΑΡΥΝΟΣ Κ	40%	Πολύ σπάνιος																																																																																																																													
ΔΑΜΑΣΚΑ Α																																																																																																																															
ΒΕΛΟΝΗΣ Ν																																																																																																																															
ΚΑΠΟΔ. Α Μ																																																																																																																															
ΚΑΠΟΔ. Β Μ																																																																																																																															
ΕΛΛΗΝΙΣΤΗΝ																																																																																																																															
ΔΙΑΜΟΡΦΩΣΗ Μ																																																																																																																															
ΤΙΕΚΟΥΡΑΣ Γ																																																																																																																															
ΕΣΠΙΛΙΔΩΝΟΣ Γ																																																																																																																															
ΚΕΣΤΑΝΗΣ Δ																																																																																																																															
ΠΑΝΟΥΤΙΩΝ Η																																																																																																																															
ΠΡΩΤΕΛΛΗΣ Η																																																																																																																															
ΠΑΤΑΣ Ι																																																																																																																															
ΚΑΤΖΩ. ΑΕ Η																																																																																																																															
ΧΡΥΣΟΛΑΦΗΣ																																																																																																																															
ΓΡΑΝΗΣ Θ																																																																																																																															
ΠΕΛΑΓΟΠΟΥΛΟΣ Ν																																																																																																																															
ΕΛΛΗΝ. ΠΡΩΤΟΦ.																																																																																																																															
ΚΑΡΥΟΠΟΥΛΟΥ Η																																																																																																																															
ΤΟΥΡΚΟΙ Γ																																																																																																																															
ΜΟΥΡΩΔΩΝ Η																																																																																																																															
<p>ΠΟΛΕΟΔΟΜΙΚΗ ΕΝΟΤΗΤΑ ΧΑΡΑΓΓΗΣ Β.</p> <p>ΚΑΡΤΗΣ Π-2122</p> <p>ΚΑΙΜΑΚΑ 1:1000 ΜΑΪΟΣ 1984</p>																																																																																																																															
<p>ΡΥΜΟΤΟΜΙΚΟ ΣΧΕΔΙΟ ΖΩΝΩΝ ΚΙΝΗΤΩΝ ΚΑΙ ΠΟΛΕΟΔΟΜΙΚΩΝ ΜΗΧΑΝΙΣΜΩΝ</p> <p>ΔΗΜΟΣ ΑΧΑΡΝΩΝ ΝΟΜΟΣ ΑΤΤΙΚΗΣ Γ. ΦΑΣΗ</p>																																																																																																																															



Ε.Π.Α  
82-84



- Όριο Πολυτεχνείου Αθηνών - Athens City Planning Unit Neighbourhood Boundary
- Όριο Κέντρου Παλαιού Δήμου Αθηναίων - Old Town Center Boundary
- Όριο Γενικού Πολεοδομικού Διαμέρισης - General Urban District Boundary
- Όριο Διοικητικού Διαμέρισης - Administrative District Boundary
- Όριο Οικόπεδων (Διάστη) (sideway) Building Line (feet)
- Αρχαίο
- Αρχαίολογος χώρος (αρχαιολογικός χώρος) - Open Space (archaeological site)
- Μεταρρυθμισμένο Παραρτήμα ή Οριοδικό Γραμμή Στρατοί - Street or Boundary Line
- Αρχαίο Κτίριο - Residential
- Κεντρικό Κοινόχρηστο - Multi-Residential
- Αρχαίο Σημάδι (Επισημασμένη Αρχαία) - Monument (Historical Monument)
- Τουριστικό - Tourism
- Βιομηχανικό Παραρτήμα - Over area Light Manufacturing
- Όριο της Μεταρρύθμισης - Other area (Revised)
- Βιομηχανικό - Industry
- Ελεγχόμενος Χώρος Αναψυχών - Open Space
- Όριο Πάρκου - Park
- Όριο Προστασίας της Κληρονομιάς Αρχαίων - Boundary of Area Proposed to be Returned
- Όριο Αρχαίου Μνημείου ή Αρχαιολογικού Χώρου - Boundary of Archaeological site proposed to be listed
- Όριο προστασίας για αρχαίο μνημείο ή αρχαιολογικό χώρο - Boundary of Archaeological site proposed to be listed
- Όριο Διαμέρισης Παλαιού Δήμου Αθηναίων - Boundary of Urban District Proposed to be listed
- Όριο της Περιοχής Προστασίας για Ισχυρό Κτίριο - Boundary of Area Proposed for its Special Natural Beauty
- Βελήκη Προστασίας - Degree of Protection
- Αεροναυτική Προστασία - Aviation Protection
- Μεταλλοεργείο - Metallurgical
- Πνευματική Προστασία - Mental Protection
- Προστασία για Κληρονομία - Monument Proposed to be Listed
- Προστασία για Κληρονομία - Monument Proposed to be Listed
- Προστασία για Κληρονομία - Monument Proposed to be Listed
- Προστασία για Κληρονομία - Monument Proposed to be Listed
- Προστασία για Κληρονομία - Monument Proposed to be Listed
- Βελήκη Προστασίας - Degree of Protection
- Αεροναυτική Προστασία - Aviation Protection
- Μεταλλοεργείο - Metallurgical
- Πνευματική Προστασία - Mental Protection
- Προστασία για Κληρονομία - Monument Proposed to be Listed
- Προστασία για Κληρονομία - Monument Proposed to be Listed
- Προστασία για Κληρονομία - Monument Proposed to be Listed
- Προστασία για Κληρονομία - Monument Proposed to be Listed
- Προστασία για Κληρονομία - Monument Proposed to be Listed
- Βελήκη Προστασίας - Degree of Protection
- Αεροναυτική Προστασία - Aviation Protection
- Μεταλλοεργείο - Metallurgical
- Πνευματική Προστασία - Mental Protection
- Προστασία για Κληρονομία - Monument Proposed to be Listed
- Προστασία για Κληρονομία - Monument Proposed to be Listed
- Προστασία για Κληρονομία - Monument Proposed to be Listed
- Προστασία για Κληρονομία - Monument Proposed to be Listed
- Προστασία για Κληρονομία - Monument Proposed to be Listed
- Βελήκη Προστασίας - Degree of Protection
- Αεροναυτική Προστασία - Aviation Protection
- Μεταλλοεργείο - Metallurgical
- Πνευματική Προστασία - Mental Protection
- Προστασία για Κληρονομία - Monument Proposed to be Listed
- Προστασία για Κληρονομία - Monument Proposed to be Listed
- Προστασία για Κληρονομία - Monument Proposed to be Listed
- Προστασία για Κληρονομία - Monument Proposed to be Listed
- Προστασία για Κληρονομία - Monument Proposed to be Listed

Γ. 81697/83  
22.09.1983  
15 Ιανουαρίου 1984

**ΠΟΛΕΟΔΟΜΙΚΗ ΜΕΛΕΤΗ - ΑΝΑΒΕΒΑΤΩΝ**  
ΚΕΝΤΡΟΝ ΣΚ 1:10000 ΗΜΕΡΟΜΗΝΙΑ  
9. 3. 81 ΓΕ. ΟΒΙΟΛΙΜΝΙΑΣ  
Α. - 07 B  
1980

**ΔΙΑΝΟΜΗ ΠΙΝΑΚΙΔΙΩΝ**

Α	Αρ. Πινακίδας	Επισημασμένη
Β	Αρ. Πινακίδας	Επισημασμένη
Γ	Αρ. Πινακίδας	Επισημασμένη
Δ	Αρ. Πινακίδας	Επισημασμένη
Ε	Αρ. Πινακίδας	Επισημασμένη
ΣΤ	Αρ. Πινακίδας	Επισημασμένη
Ζ	Αρ. Πινακίδας	Επισημασμένη
Η	Αρ. Πινακίδας	Επισημασμένη
Θ	Αρ. Πινακίδας	Επισημασμένη
Κ	Αρ. Πινακίδας	Επισημασμένη
Λ	Αρ. Πινακίδας	Επισημασμένη
Μ	Αρ. Πινακίδας	Επισημασμένη
Ν	Αρ. Πινακίδας	Επισημασμένη
Ξ	Αρ. Πινακίδας	Επισημασμένη
Ο	Αρ. Πινακίδας	Επισημασμένη
Π	Αρ. Πινακίδας	Επισημασμένη
Ρ	Αρ. Πινακίδας	Επισημασμένη
ΣΤΡ	Αρ. Πινακίδας	Επισημασμένη
Τ	Αρ. Πινακίδας	Επισημασμένη
Υ	Αρ. Πινακίδας	Επισημασμένη
Φ	Αρ. Πινακίδας	Επισημασμένη
Χ	Αρ. Πινακίδας	Επισημασμένη
Ψ	Αρ. Πινακίδας	Επισημασμένη
Ω	Αρ. Πινακίδας	Επισημασμένη

ΠΟΛΕΟΔΟΜΙΚΗ ΕΝΟΤΗΤΑ ΧΑΡΑΥΓΗΣ Β3  
ΚΑΡΤΕΣ 1:1000  
ΜΑΙΟΣ 1984  
ΔΗΜΟΣ ΑΧΑΡΝΩΝ  
ΝΟΜΟΣ ΑΤΤΙΚΗΣ Γ.Φ.Σ.Η

Π - 2122





