ΚΥΡΙΟΣ ΤΟΥ ΕΡΓΟΥ	ΕΛΛΗΝΙΚΗ ΔΗΜΟΚΡΑΤΙΑ ΠΕΡΙΦΕΡΕΙΑ ΑΤΤΙΚΗΣ ΠΕΡΙΦΕΡΕΙΑΚΗ ΕΝΟΤΗΤΑ ΑΝΑΤΟΛΙΚΗΣ ΑΤΤΙΚΗΣ ΔΗΜΟΣ ΑΧΑΡΝΩΝ ΔΙΕΥΘΥΝΣΗ ΤΕΧΝΙΚΩΝ ΥΠΗΡΕΣΙΩΝ
ΕΡΓΟ	ΑΝΑΠΛΑΣΗ ΤΗΣ ΟΔΟΥ ΑΘΗΝΩΝ (ΠΡΟΕΚΤΑΣΗ Λ. ΔΗΜΟΚΡΑΤΙΑΣ) ΑΠΟ ΤΟ ΗΡΩΟ ΣΤΑ ΒΟΡΕΙΑ ΕΩΣ ΤΗ ΔΙΑΣΤΑΥΡΩΣΗ ΠΡΙΝ ΤΗΝ ΑΤΤΙΚΗ ΟΔΟ
ΘΕΣΗ	ΛΕΩΦΟΡΟΣ ΔΗΜΟΚΡΑΤΙΑΣ ΤΜΗΜΑ ΑΠΟ ΟΔΟ ΝΙΚ. ΛΑΔΑ ΕΩΣ ΟΔΟ ΦΙΛ. ΔΕΔΕ ΔΗΜΟΣ ΑΧΑΡΝΩΝ-Π.Ε. ΑΝΑΤΟΛΙΚΗΣ ΑΤΤΙΚΗΣ-ΠΕΡΙΦΕΡΕΙΑ ΑΤΤΙΚΗΣ
ΚΑΤΗΓΟΡΙΑ & ΣΤΑΔΙΟ ΜΕΛΕΤΗΣ	ΚΑΤΗΓΟΡΙΑ ΜΕΛΕΤΗΣ 10- Α' ΣΤΑΔΙΟ

ΤΙΤΛΟΣ ΣΧΕΔΙΟΥ	**ΔΙΑΤΟΜΕΣ ΛΕΩΦΟΡΟΥ ΔΗΜΟΚΡΑΤΙΑΣ-ΑΘΗΝΩΝ ΑΠΟ ΔΙΑΤΟΜΗ 1-15**	Κωδ. Σχεδίου	
		2.4.1	
		Κλίμακα:	1/100

ΕΚΠΟΝΗΣΗ ΜΕΛΕΤΗΣ

ΣΥΓΚΟΙΝΩΝΙΑΚΗ ΜΕΛΕΤΗ

τοποανάλυση
τεχνικό γραφείο μελετών

APOSTOLOS PROIOS
Digitally signed by APOSTOLOS PROIOS
Date: 2021.09.22 17:47:15 +03'00'

ΜΕΛΕΤΗΤΗΣ

ΤΟΠΟΣ : ΘΕΣΣΑΛΟΝΙΚΗ
ΗΜΕΡΟΜΗΝΙΑ : 22/09/2021
ΟΝΟΜΑΤΕΠΩΝΥΜΟ : ΠΡΟΪΟΣ ΑΠΟΣΤΟΛΟΣ

ΤΟΠΟΑΝΑΛΥΣΗ Ο.Ε.
ΤΕΧΝΙΚΟ ΓΡΑΦΕΙΟ ΜΕΛΕΤΩΝ
ΥΠΟΚ/ΜΑ: Π. ΓΡΗΓΟΡΙΟΥ Ε' 27 - 542 48 ΘΕΣΣΑΛΟΝΙΚΗ
ΚΕΝΤΡΙΚΟ: ΓΑΛΒΑΝΗ 2 & ΠΑΤΗΣΙΩΝ 294Α , 112 55 ΑΘΗΝΑ
ΑΦΜ: 999855371 - ΔΟΥ: ΓΑΛΑΤΣΙΟΥ
ΤΗΛ/FAX: 2310 422 730

Σφραγίδα / Υπογραφή

ΕΛΕΓΧΘΗΚΕ	ΘΕΩΡΗΘΗΚΕ
Σφραγίδα / Υπογραφή	Σφραγίδα / Υπογραφή

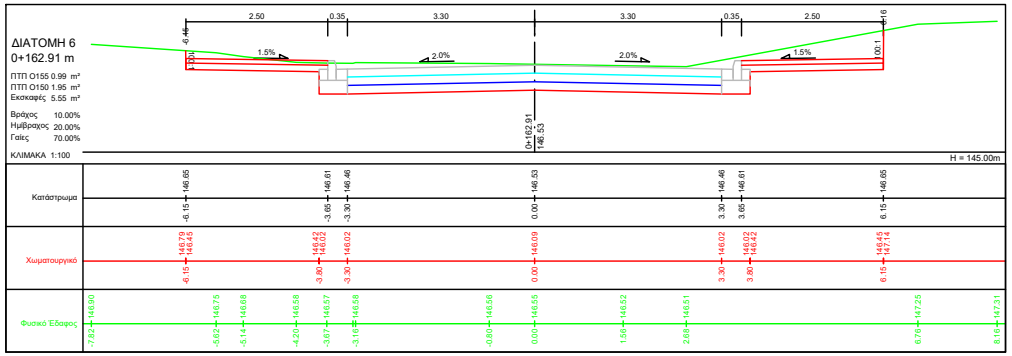

ΔΙΑΤΟΜΗ 6
0+162.91 m
ΠΤΠ Ο155 0.99 m²
ΠΤΠ Ο150 1.95 m²
Εκσκαφές 5.55 m²
Βράχος 10.00%
Ημίβραχος 20.00%
Γαίες 70.00%
ΚΛΙΜΑΚΑ 1:100
H = 145.00m
2.50
0.35
3.30
1.5%
2.0%
0+162.91
146.53
Κατάστρωμα
Χωματουργικό
Φυσικό Έδαφος

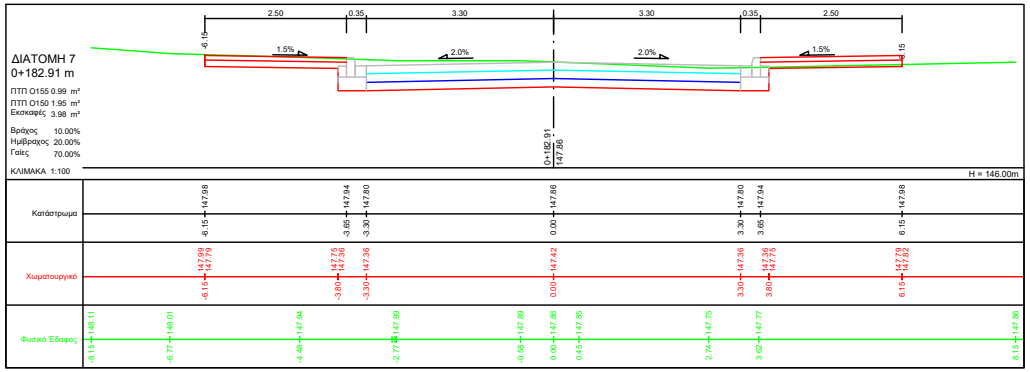

ΔΙΑΤΟΜΗ 7
0+182.91 m
ΠΤΠ Ο155 0.99 m²
ΠΤΠ Ο150 1.95 m²
Εκσκαφές 3.98 m²
Βράχος 10.00%
Ημίβραχος 20.00%
Γαίες 70.00%
ΚΛΙΜΑΚΑ 1:100
H = 146.00m
2.50
0.35
3.30
1.5%
2.0%
0+182.91
147.86
Κατάστρωμα
Χωματουργικό
Φυσικό Έδαφος

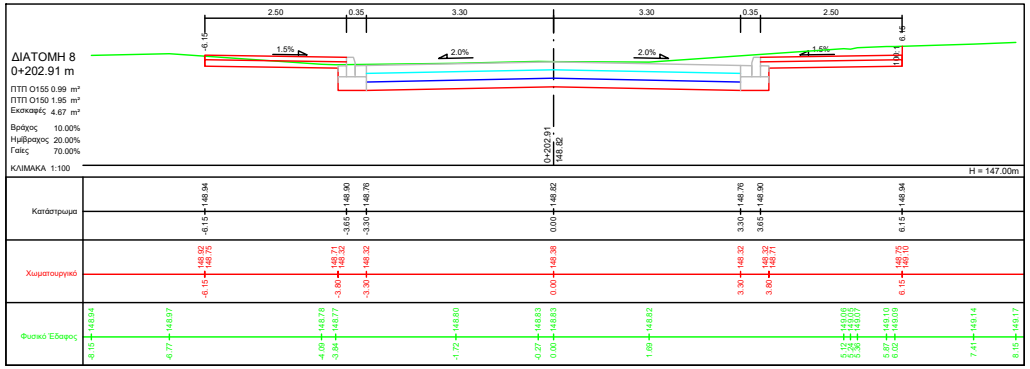

ΔΙΑΤΟΜΗ 8
0+202.91 m
ΠΤΠ Ο155 0.99 m²
ΠΤΠ Ο150 1.95 m²
Εκσκαφές 4.67 m²
Βράχος 10.00%
Ημίβραχος 20.00%
Γαίες 70.00%
ΚΛΙΜΑΚΑ 1:100
H = 147.00m
2.50
0.35
3.30
1.5%
2.0%
0+202.91
148.82
Κατάστρωμα
Χωματουργικό
Φυσικό Έδαφος

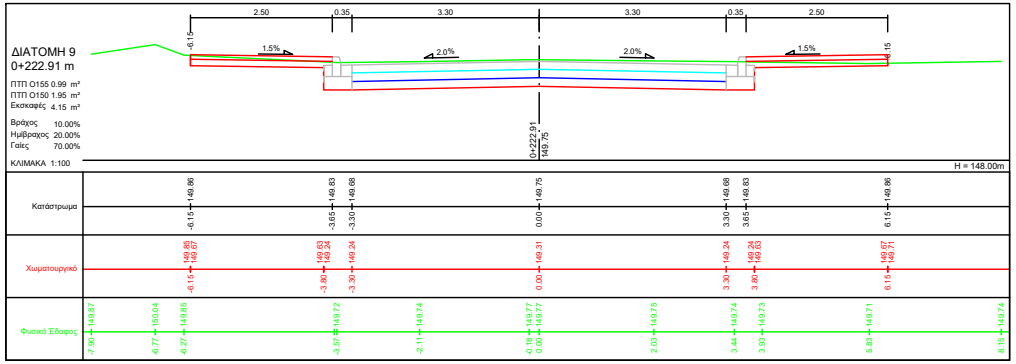

ΔΙΑΤΟΜΗ 9
0+222.91 m
ΠΤΠ Ο155 0.99 m²
ΠΤΠ Ο150 1.95 m²
Εκσκαφές 4.15 m²
Βράχος 10.00%
Ημίβραχος 20.00%
Γαίες 70.00%
ΚΛΙΜΑΚΑ 1:100
H = 148.00m
2.50
0.35
3.30
1.5%
2.0%
0+222.91
149.75
Κατάστρωμα
Χωματουργικό
Φυσικό Έδαφος

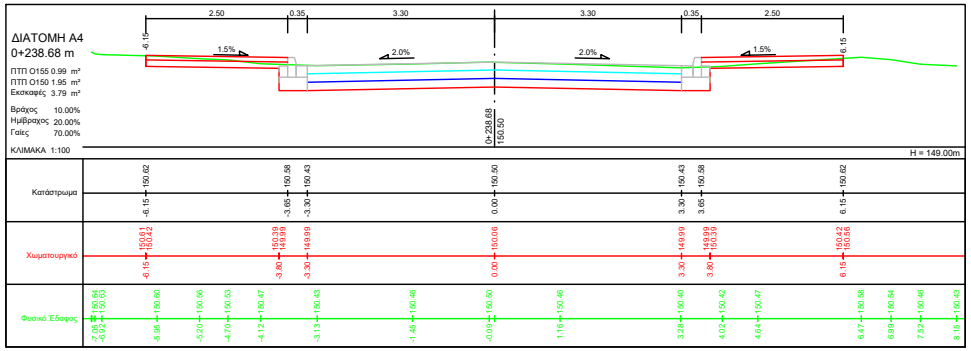
ΔΙΑΤΟΜΗ A4
0+238.68 m
ΠΤΠ Ο155 0.99 m²
ΠΤΠ Ο150 1.95 m²
Εκσκαφές 3.79 m²
Βράχος 10.00%
Ημίβραχος 20.00%
Γαίες 70.00%
ΚΛΙΜΑΚΑ 1:100
H = 149.00m
2.50
0.35
3.30
3.30
0.35
2.50
1.5%
2.0%
2.0%
1.5%
-6.15
6.15
0+238.68
150.50
Κατάστρωμα
-6.15 150.62
-3.65 150.58
-3.30 150.43
0.00 150.50
3.30 150.43
3.65 150.58
6.15 150.62
Χωματουργικό
-6.15 150.61 150.42
-3.80 150.39 149.99
-3.30 149.99
0.00 150.06
3.30 149.99
3.80 149.99 150.39
6.15 150.42 150.56
Φυσικό Έδαφος

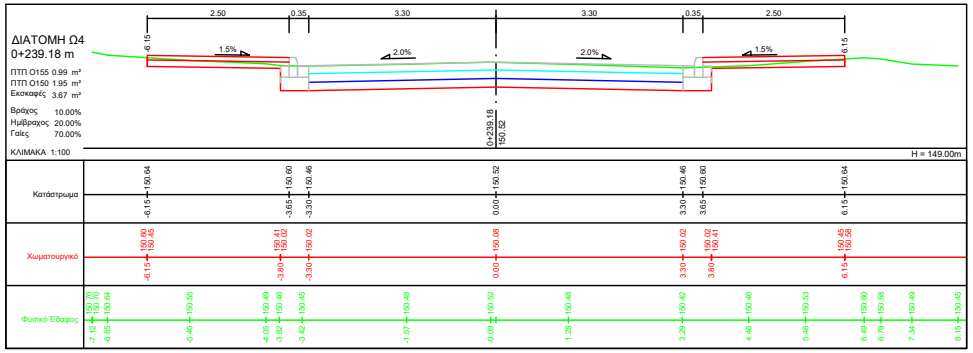
ΔΙΑΤΟΜΗ Ω4
0+239.18 m
ΠΤΠ Ο155 0.99 m²
ΠΤΠ Ο150 1.95 m²
Εκσκαφές 3.67 m²
Βράχος 10.00%
Ημίβραχος 20.00%
Γαίες 70.00%
ΚΛΙΜΑΚΑ 1:100
H = 149.00m
2.50
0.35
3.30
3.30
0.35
2.50
1.5%
2.0%
2.0%
1.5%
-6.15
6.15
0+239.18
150.52
Κατάστρωμα
-6.15 150.64
-3.65 150.60
-3.30 150.46
0.00 150.52
3.30 150.46
3.65 150.60
6.15 150.64
Χωματουργικό
-6.15 150.60 150.45
-3.80 150.41 150.02
-3.30 150.02
0.00 150.08
3.30 150.02
3.80 150.02 150.41
6.15 150.45 150.58
Φυσικό Έδαφος

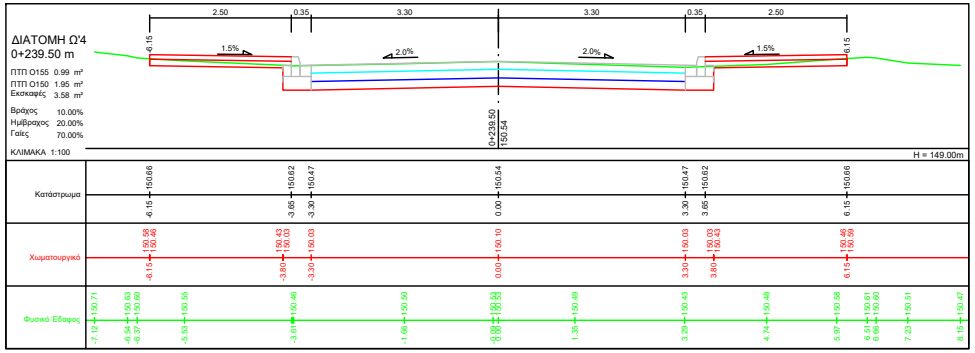
ΔΙΑΤΟΜΗ Ω'4
0+239.50 m
ΠΤΠ Ο155 0.99 m²
ΠΤΠ Ο150 1.95 m²
Εκσκαφές 3.58 m²
Βράχος 10.00%
Ημίβραχος 20.00%
Γαίες 70.00%
ΚΛΙΜΑΚΑ 1:100
H = 149.00m
2.50
0.35
3.30
3.30
0.35
2.50
1.5%
2.0%
2.0%
1.5%
-6.15
6.15
0+239.50
150.54
Κατάστρωμα
-6.15 150.66
-3.65 150.62
-3.30 150.47
0.00 150.54
3.30 150.47
3.65 150.62
6.15 150.66
Χωματουργικό
-6.15 150.58 150.46
-3.80 150.43 150.03
-3.30 150.03
0.00 150.10
3.30 150.03
3.80 150.03 150.43
6.15 150.46 150.59
Φυσικό Έδαφος

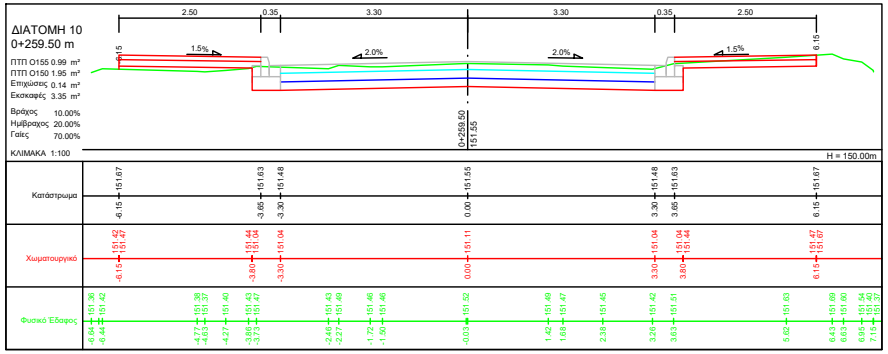
ΔΙΑΤΟΜΗ 10
0+259.50 m
ΠΤΠ Ο155 0.99 m²
ΠΤΠ Ο150 1.95 m²
Επιχώσεις 0.14 m²
Εκσκαφές 3.35 m²
Βράχος 10.00%
Ημίβραχος 20.00%
Γαίες 70.00%
ΚΛΙΜΑΚΑ 1:100
H = 150.00m
2.50
0.35
3.30
3.30
0.35
2.50
1.5%
2.0%
2.0%
1.5%
-6.15
6.15
0+259.50
151.55
Κατάστρωμα
-6.15 151.67
-3.65 151.63
-3.30 151.48
0.00 151.55
3.30 151.48
3.65 151.63
6.15 151.67
Χωματουργικό
-6.15 151.42 151.47
-3.80 151.44 151.04
-3.30 151.04
0.00 151.11
3.30 151.04
3.80 151.04 151.44
6.15 151.47 151.67
Φυσικό Έδαφος

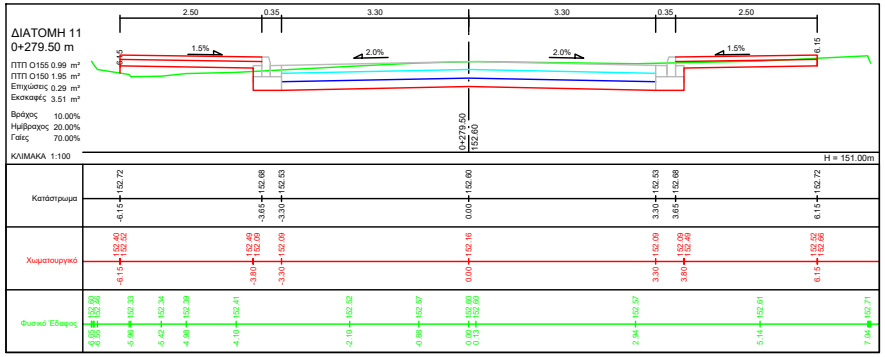
ΔΙΑΤΟΜΗ 11
0+279.50 m
ΠΤΠ Ο155 0.99 m²
ΠΤΠ Ο150 1.95 m²
Επιχώσεις 0.29 m²
Εκσκαφές 3.51 m²
Βράχος 10.00%
Ημίβραχος 20.00%
Γαίες 70.00%
ΚΛΙΜΑΚΑ 1:100
H = 151.00m
2.50
0.35
3.30
3.30
0.35
2.50
1.5%
2.0%
2.0%
1.5%
6.15
0+279.50
152.60
Κατάστρωμα
-6.15 152.72
-3.65 152.68
-3.30 152.53
0.00 152.60
3.30 152.53
3.65 152.68
6.15 152.72
Χωματουργικό
-6.15 152.40 152.52
-3.80 152.49 152.09
-3.30 152.09
0.00 152.16
3.30 152.09
3.80 152.09 152.49
6.15 152.52 152.66
Φυσικό Έδαφος

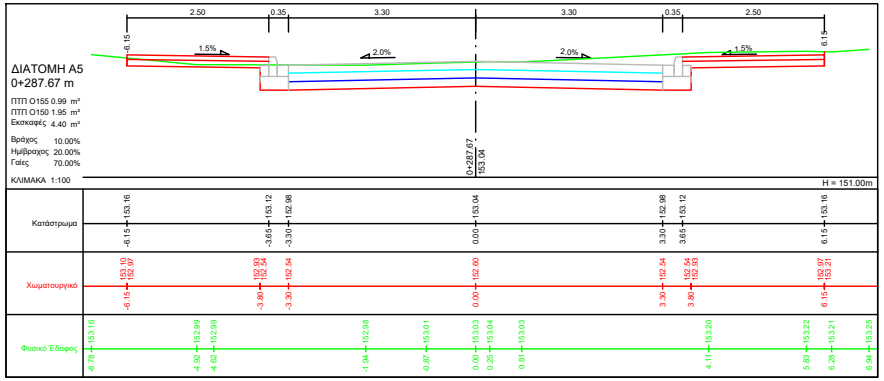
ΔΙΑΤΟΜΗ Α5
0+287.67 m
ΠΤΠ Ο155 0.99 m²
ΠΤΠ Ο150 1.95 m²
Εκσκαφές 4.40 m²
Βράχος 10.00%
Ημίβραχος 20.00%
Γαίες 70.00%
ΚΛΙΜΑΚΑ 1:100
H = 151.00m
2.50
0.35
3.30
3.30
0.35
2.50
1.5%
2.0%
2.0%
1.5%
-6.15
6.15
0+287.67
153.04
Κατάστρωμα
-6.15 153.16
-3.65 153.12
-3.30 152.98
0.00 153.04
3.30 152.98
3.65 153.12
6.15 153.16
Χωματουργικό
-6.15 153.10 152.97
-3.80 152.93 152.54
-3.30 152.54
0.00 152.60
3.30 152.54
3.80 152.54 152.93
6.15 152.97 153.21
Φυσικό Έδαφος

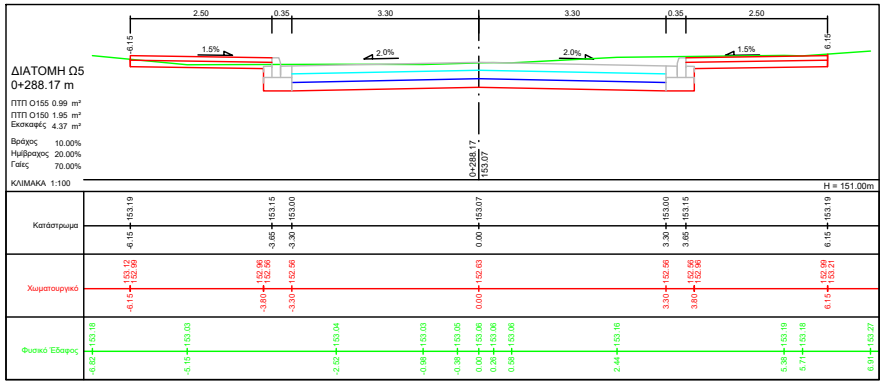
ΔΙΑΤΟΜΗ Ω5
0+288.17 m
ΠΤΠ Ο155 0.99 m²
ΠΤΠ Ο150 1.95 m²
Εκσκαφές 4.37 m²
Βράχος 10.00%
Ημίβραχος 20.00%
Γαίες 70.00%
ΚΛΙΜΑΚΑ 1:100
H = 151.00m
2.50
0.35
3.30
3.30
0.35
2.50
1.5%
2.0%
2.0%
1.5%
-6.15
6.15
0+288.17
153.07
Κατάστρωμα
-6.15 153.19
-3.65 153.15
-3.30 153.00
0.00 153.07
3.30 153.00
3.65 153.15
6.15 153.19
Χωματουργικό
-6.15 153.12 152.99
-3.80 152.96 152.56
-3.30 152.56
0.00 152.63
3.30 152.56
3.80 152.56 152.96
6.15 152.99 153.21
Φυσικό Έδαφος

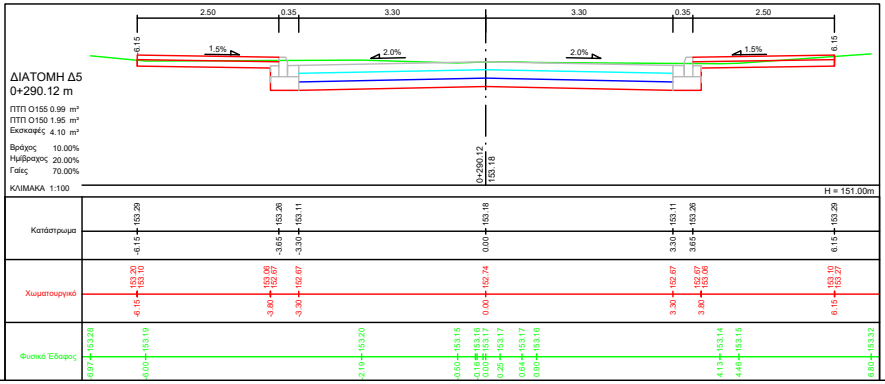
ΔΙΑΤΟΜΗ Δ5
0+290.12 m
ΠΤΠ Ο155 0.99 m²
ΠΤΠ Ο150 1.95 m²
Εκσκαφές 4.10 m²
Βράχος 10.00%
Ημίβραχος 20.00%
Γαίες 70.00%
ΚΛΙΜΑΚΑ 1:100
H = 151.00m
2.50
0.35
3.30
3.30
0.35
2.50
1.5%
2.0%
2.0%
1.5%
-6.15
6.15
0+290.12
153.18
Κατάστρωμα
-6.15 153.29
-3.65 153.26
-3.30 153.11
0.00 153.18
3.30 153.11
3.65 153.26
6.15 153.29
Χωματουργικό
-6.15 153.20 153.10
-3.80 153.06 152.67
-3.30 152.67
0.00 152.74
3.30 152.67
3.80 152.67 153.06
6.15 153.10 153.27
Φυσικό Έδαφος

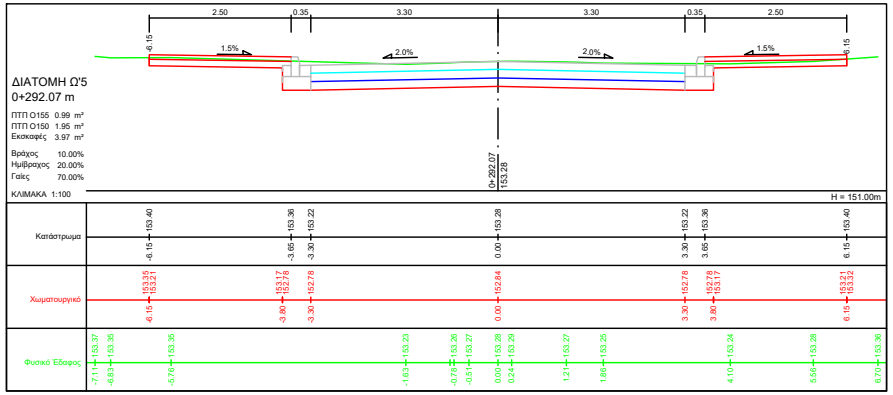

ΔΙΑΤΟΜΗ Ω'5
0+292.07 m

ΠΤΠ Ο155 0.99 m²
ΠΤΠ Ο150 1.95 m²
Εκσκαφές 3.97 m²

Βράχος 10.00%
Ημίβραχος 20.00%
Γαίες 70.00%

ΚΛΙΜΑΚΑ 1:100

2.50
0.35
3.30
3.30
0.35
2.50
1.5%
2.0%
2.0%
1.5%
0+292.07
153.28
H = 151.00m
Κατάστρωμα
Χωματουργικό
Φυσικό Έδαφος

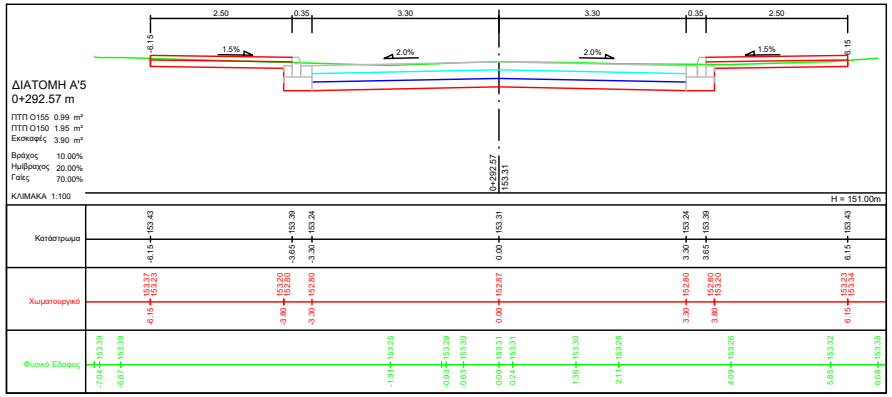

ΔΙΑΤΟΜΗ Α'5
0+292.57 m

ΠΤΠ Ο155 0.99 m²
ΠΤΠ Ο150 1.95 m²
Εκσκαφές 3.90 m²

Βράχος 10.00%
Ημίβραχος 20.00%
Γαίες 70.00%

ΚΛΙΜΑΚΑ 1:100

2.50
0.35
3.30
3.30
0.35
2.50
1.5%
2.0%
2.0%
1.5%
0+292.57
153.31
H = 151.00m
Κατάστρωμα
Χωματουργικό
Φυσικό Έδαφος

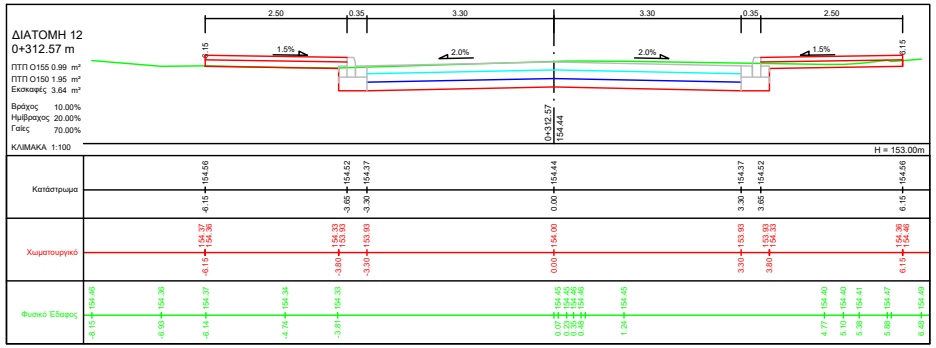

ΔΙΑΤΟΜΗ 12
0+312.57 m

ΠΤΠ Ο155 0.99 m²
ΠΤΠ Ο150 1.95 m²
Εκσκαφές 3.64 m²

Βράχος 10.00%
Ημίβραχος 20.00%
Γαίες 70.00%

ΚΛΙΜΑΚΑ 1:100

2.50
0.35
3.30
3.30
0.35
2.50
1.5%
2.0%
2.0%
1.5%
0+312.57
154.44
H = 153.00m
Κατάστρωμα
Χωματουργικό
Φυσικό Έδαφος

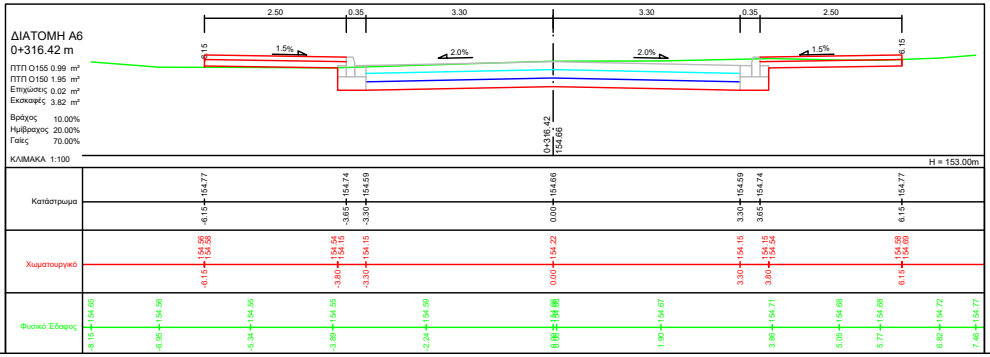

ΔΙΑΤΟΜΗ Α6
0+316.42 m

ΠΤΠ Ο155 0.99 m²
ΠΤΠ Ο150 1.95 m²
Επιχώσεις 0.02 m²
Εκσκαφές 3.82 m²

Βράχος 10.00%
Ημίβραχος 20.00%
Γαίες 70.00%

ΚΛΙΜΑΚΑ 1:100

2.50
0.35
3.30
3.30
0.35
2.50
1.5%
2.0%
2.0%
1.5%
0+316.42
154.66
H = 153.00m
Κατάστρωμα
Χωματουργικό
Φυσικό Έδαφος

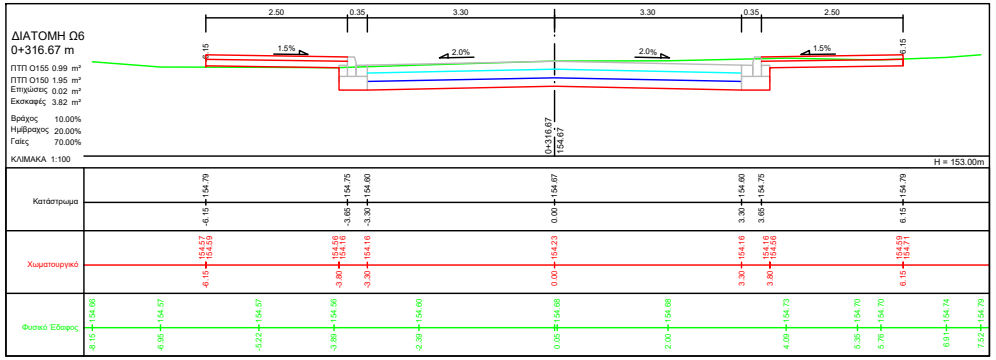

ΔΙΑΤΟΜΗ Ω6
0+316.67 m

ΠΤΠ Ο155 0.99 m²
ΠΤΠ Ο150 1.95 m²
Επιχώσεις 0.02 m²
Εκσκαφές 3.82 m²

Βράχος 10.00%
Ημίβραχος 20.00%
Γαίες 70.00%

ΚΛΙΜΑΚΑ 1:100

2.50
0.35
3.30
3.30
0.35
2.50
1.5%
2.0%
2.0%
1.5%
0+316.67
154.67
H = 153.00m
Κατάστρωμα
Χωματουργικό
Φυσικό Έδαφος

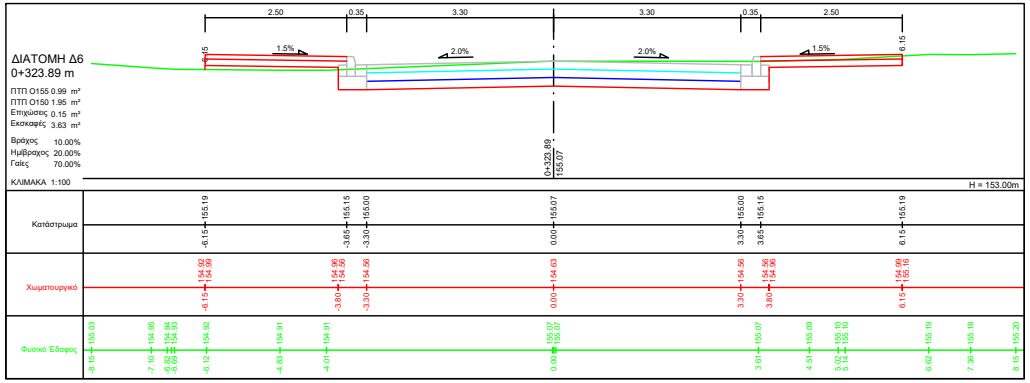

ΔΙΑΤΟΜΗ Δ6
0+323.89 m

ΠΤΠ Ο155 0.99 m²
ΠΤΠ Ο150 1.95 m²
Επιχώσεις 0.15 m²
Εκσκαφές 3.63 m²

Βράχος 10.00%
Ημίβραχος 20.00%
Γαίες 70.00%

ΚΛΙΜΑΚΑ 1:100

2.50
0.35
3.30
3.30
0.35
2.50
1.5%
2.0%
2.0%
1.5%
0+323.89
155.07
H = 153.00m
Κατάστρωμα
Χωματουργικό
Φυσικό Έδαφος

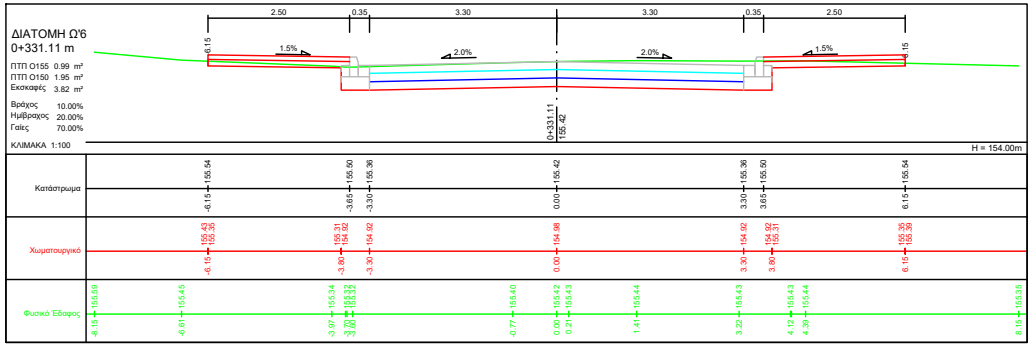

ΔΙΑΤΟΜΗ Ω'6
0+331.11 m

ΠΤΠ Ο155 0.99 m²
ΠΤΠ Ο150 1.95 m²
Εκσκαφές 3.82 m²

Βράχος 10.00%
Ημίβραχος 20.00%
Γαίες 70.00%

ΚΛΙΜΑΚΑ 1:100

2.50
0.35
3.30
3.30
0.35
2.50
1.5%
2.0%
2.0%
1.5%
0+331.11
155.42
H = 154.00m
Κατάστρωμα
Χωματουργικό
Φυσικό Έδαφος

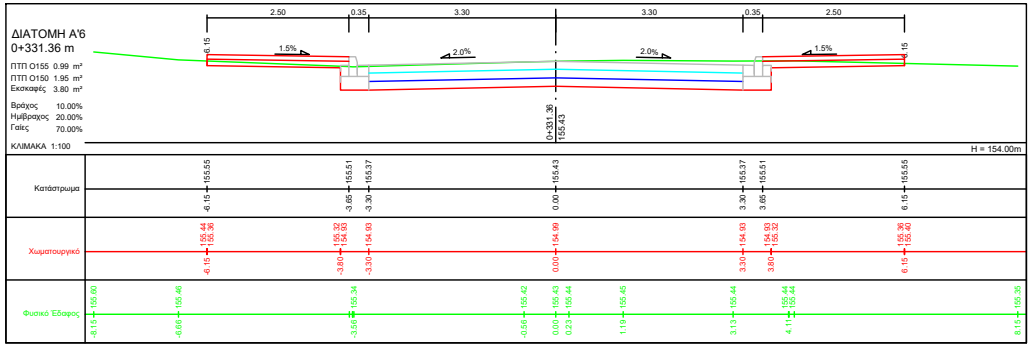

ΔΙΑΤΟΜΗ Α'6
0+331.36 m

ΠΤΠ Ο155 0.99 m²
ΠΤΠ Ο150 1.95 m²
Εκσκαφές 3.80 m²

Βράχος 10.00%
Ημίβραχος 20.00%
Γαίες 70.00%

ΚΛΙΜΑΚΑ 1:100

2.50
0.35
3.30
3.30
0.35
2.50
1.5%
2.0%
2.0%
1.5%
0+331.36
155.43
H = 154.00m
Κατάστρωμα
Χωματουργικό
Φυσικό Έδαφος

ΔΙΑΤΟΜΗ Α7
0+350.85 m

ΠΤΠ Ο155 0.99 m²
ΠΤΠ Ο150 1.95 m²
Εκσκαφές 3.72 m²

Βράχος 10.00%
Ημίβραχος 20.00%
Γαίες 70.00%

ΚΛΙΜΑΚΑ 1:100

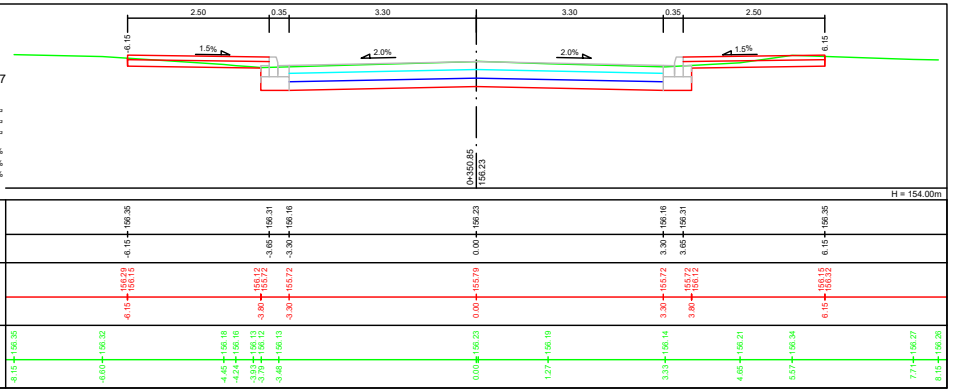
2.50
0.35
3.30
3.30
0.35
2.50
1.5%
2.0%
2.0%
1.5%
0+350.85
156.23
H = 154.00m
Κατάστρωμα
Χωματουργικό
Φυσικό Έδαφος

ΔΙΑΤΟΜΗ Ω7
0+351.35 m

ΠΤΠ Ο155 0.99 m²
ΠΤΠ Ο150 1.95 m²
Εκσκαφές 3.69 m²

Βράχος 10.00%
Ημίβραχος 20.00%
Γαίες 70.00%

ΚΛΙΜΑΚΑ 1:100

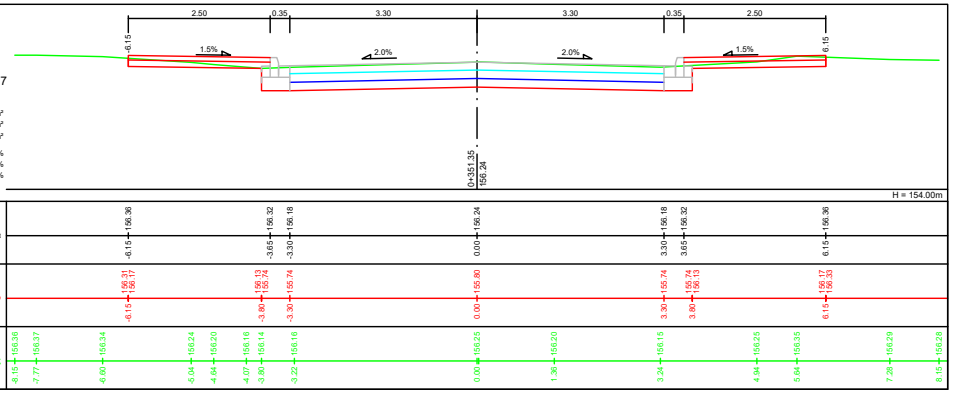
2.50
0.35
3.30
3.30
0.35
2.50
1.5%
2.0%
2.0%
1.5%
0+351.35
156.24
H = 154.00m
Κατάστρωμα
Χωματουργικό
Φυσικό Έδαφος

ΔΙΑΤΟΜΗ Δ7
0+353.91 m

ΠΤΠ Ο155 0.99 m²
ΠΤΠ Ο150 1.95 m²
Επιχώσεις 0.00 m²
Εκσκαφές 3.70 m²

Βράχος 10.00%
Ημίβραχος 20.00%
Γαίες 70.00%

ΚΛΙΜΑΚΑ 1:100

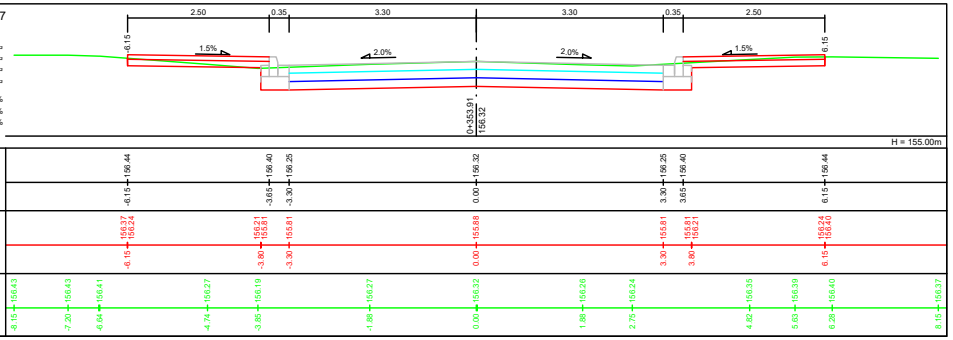
2.50
0.35
3.30
3.30
0.35
2.50
1.5%
2.0%
2.0%
1.5%
0+353.91
156.32
H = 155.00m
Κατάστρωμα
Χωματουργικό
Φυσικό Έδαφος

ΔΙΑΤΟΜΗ Ω'7
0+356.48 m

ΠΤΠ Ο155 0.99 m²
ΠΤΠ Ο150 1.95 m²
Επιχώσεις 0.01 m²
Εκσκαφές 3.71 m²

Βράχος 10.00%
Ημίβραχος 20.00%
Γαίες 70.00%

ΚΛΙΜΑΚΑ 1:100

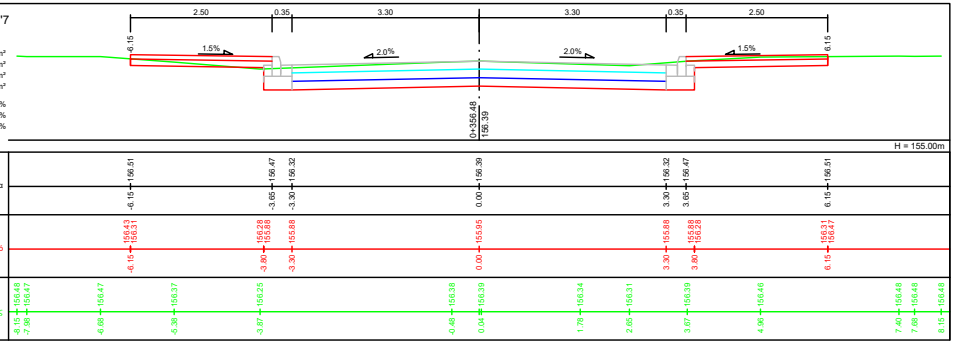
2.50
0.35
3.30
3.30
0.35
2.50
1.5%
2.0%
2.0%
1.5%
0+356.48
156.39
H = 155.00m
Κατάστρωμα
Χωματουργικό
Φυσικό Έδαφος

ΔΙΑΤΟΜΗ Α'7
0+356.98 m

ΠΤΠ Ο155 0.99 m²
ΠΤΠ Ο150 1.95 m²
Επιχώσεις 0.01 m²
Εκσκαφές 3.71 m²

Βράχος 10.00%
Ημίβραχος 20.00%
Γαίες 70.00%

ΚΛΙΜΑΚΑ 1:100

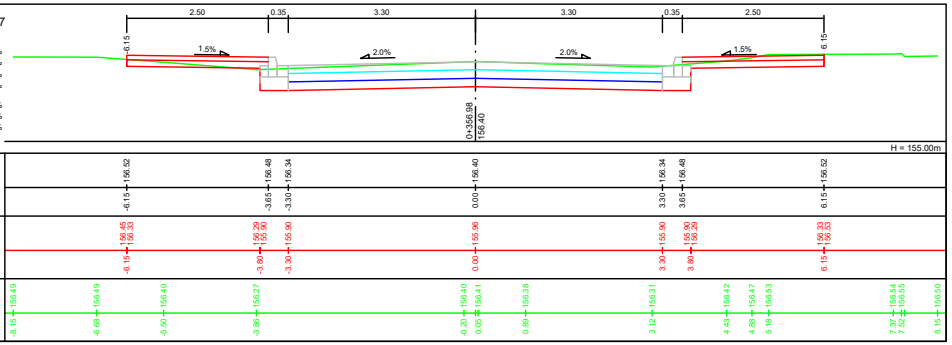
2.50
0.35
3.30
3.30
0.35
2.50
1.5%
2.0%
2.0%
1.5%
0+356.98
156.40
H = 155.00m
Κατάστρωμα
Χωματουργικό
Φυσικό Έδαφος

ΔΙΑΤΟΜΗ 13
0+376.98 m

ΠΤΠ Ο155 0.99 m²
ΠΤΠ Ο150 1.95 m²
Εκσκαφές 4.19 m²

Βράχος 10.00%
Ημίβραχος 20.00%
Γαίες 70.00%

ΚΛΙΜΑΚΑ 1:100

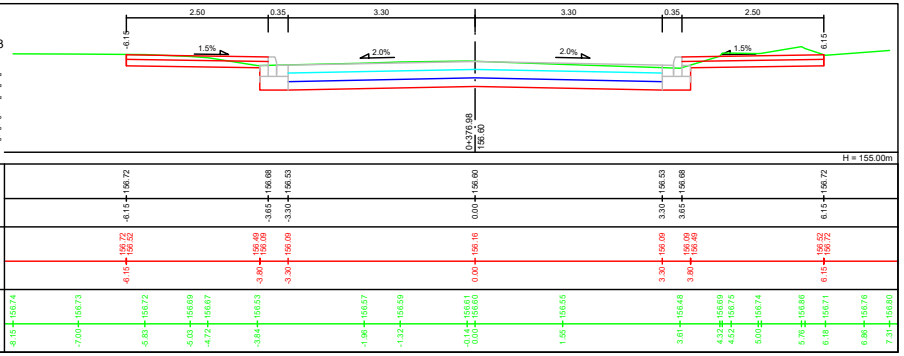
2.50
0.35
3.30
3.30
0.35
2.50
1.5%
2.0%
2.0%
1.5%
0+376.98
156.60
H = 155.00m
Κατάστρωμα
Χωματουργικό
Φυσικό Έδαφος

ΔΙΑΤΟΜΗ 14
0+396.98 m

ΠΤΠ Ο155 0.99 m²
ΠΤΠ Ο150 1.95 m²
Εκσκαφές 4.10 m²

Βράχος 10.00%
Ημίβραχος 20.00%
Γαίες 70.00%

ΚΛΙΜΑΚΑ 1:100

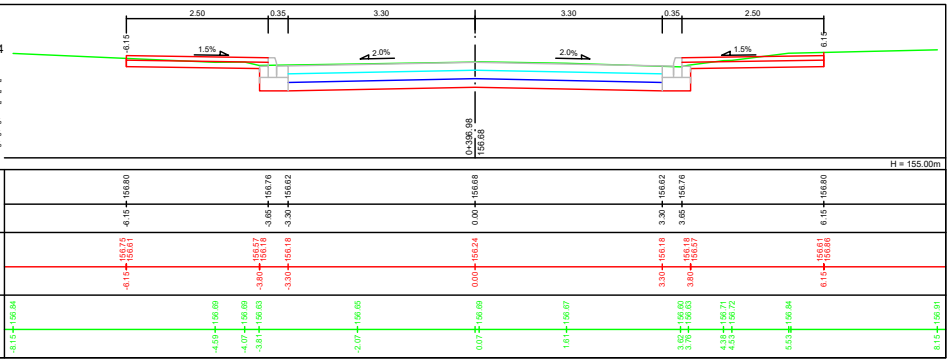
2.50
0.35
3.30
3.30
0.35
2.50
1.5%
2.0%
2.0%
1.5%
0+396.98
156.68
H = 155.00m
Κατάστρωμα
Χωματουργικό
Φυσικό Έδαφος

ΔΙΑΤΟΜΗ 15
0+416.98 m

ΠΤΠ Ο155 0.99 m²
ΠΤΠ Ο150 1.95 m²
Εκσκαφές 3.98 m²

Βράχος 10.00%
Ημίβραχος 20.00%
Γαίες 70.00%

ΚΛΙΜΑΚΑ 1:100

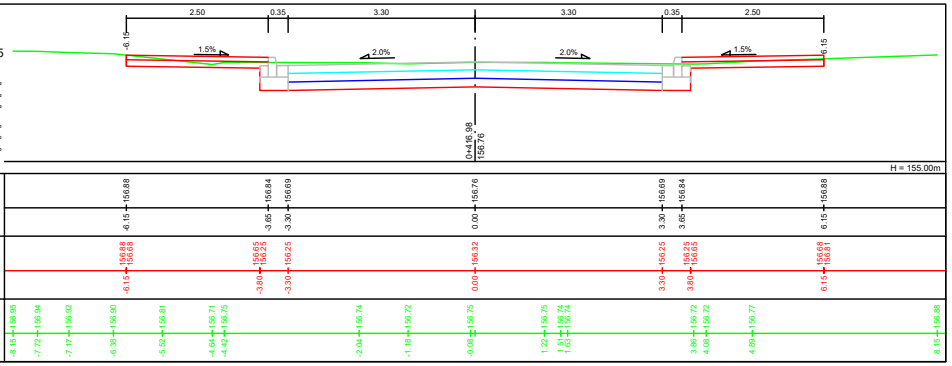
2.50
0.35
3.30
3.30
0.35
2.50
1.5%
2.0%
2.0%
1.5%
0+416.98
156.76
H = 155.00m
Κατάστρωμα
Χωματουργικό
Φυσικό Έδαφος